

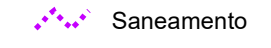
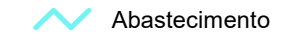
Perímetro Urbano (PDM em Vigor)



Área Ocupada

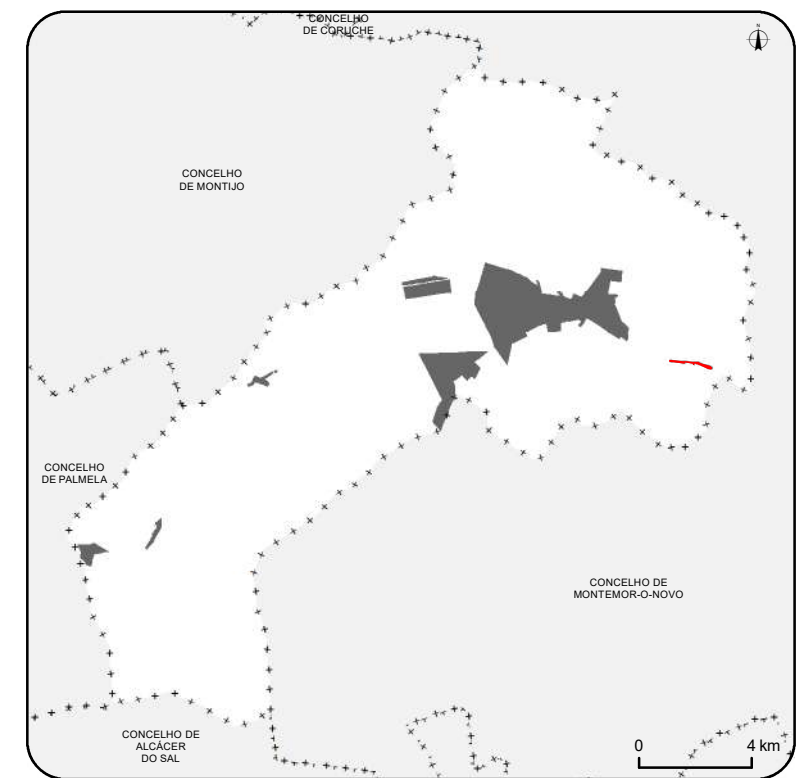


Infraestruturas



Fontes de Informação:
 Equipamentos: CMVN
 Infraestruturas: CMVN
 Loteamentos: CMVN
 Perímetros Urbanos (PDM em Vigor): CMVN

Ortofotomapas: Ortofotos cedidos pela Direção Geral do Território e produzidos com base na cobertura aerofotográfica digital de 2018 adquirida pelo Instituto de Financiamento da Agricultura e Pescas, I.P.(IFAP) e financiada pelo fundo Florestal Permanente.
 Data de Referência (Revisão):
 22-05-2018



■ Perímetro Urbano de Marconi (PDM em Vigor) ■ Perímetros Urbanos (PDM em Vigor) ✚ Limite de Concelho

EMPRESA 		CLIENTE 	
RR-Planning, Lda. Av. Gomes Freire, n.º 18 2760 - 066 Caxias PORTUGAL T+351 218 258 892 E geral@rrplanning.pt		TÍTULO DO PROJETO REVISÃO DO PLANO DIRETOR MUNICIPAL	
TÍTULO DA PLANTA PERÍMETRO URBANO DE MARCONI (EM VIGOR)		FASE 01 - versão a	
PROJ. ROMANA ROCHA		PLANTA N.º P08	
DES. CLÁUDIA CARDOSO		ESCALA 1:5 000	
VERIF. ANA RITA MARINA		SISTEMA DE REFERÊNCIA EPSG: 3763 (PT-TM06/ETRS89)	
APROV. ROMANA ROCHA		REV. 	
DATA 23-02-2021		FORMATO A2 - 594 x 420	
		FICHEIRO P075_RPDM_F01a_P08_PU_Marconi.mxd	
		FOLHA 1 de 1	