
-34756
-30756
-105399
Município de Montemor-o-Novo
Município de Montijo
Município de Coruche
Município de Palmela
Município de Setúbal
Freguesia de Vendas Novas
Freguesia de Lavradio
F1
F2
F3
F4
F5
F6
Perímetros Urbanos
Limite Freguesia
Limite de Concelho
Concelhos Limítrofes
0
4 km
Serra da Arrica
Monte da Canaferrobeira
Malhada das Vacas
Vale do Lameirão
Quinta da Adega
Foros do Bombel
Vidigal
Monte Pedrinho
Monte Novo
Monte Novo
Monte Novo

-26756

-22756

-105399

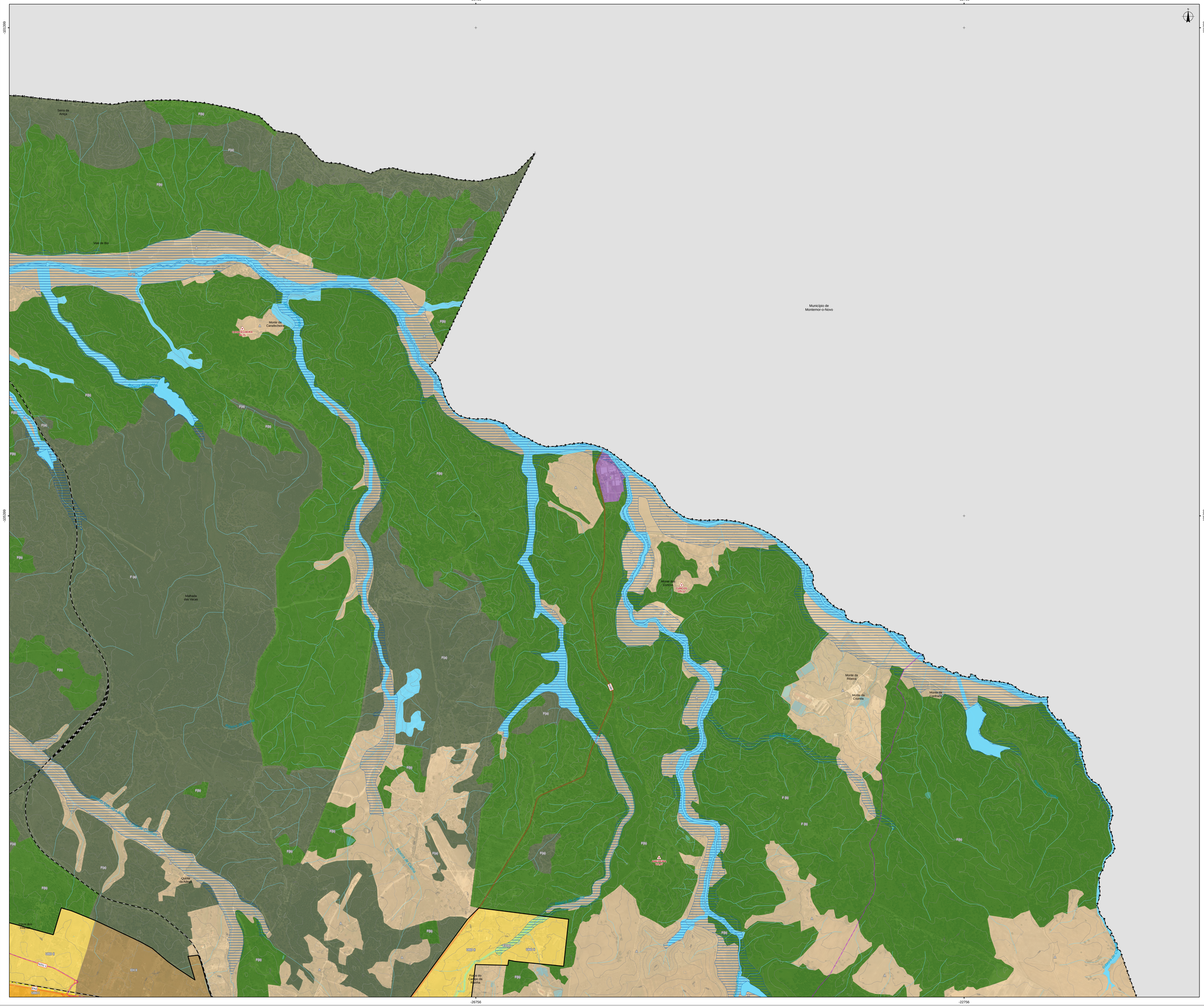
Município de Montemor-o-Novo
Serra da Arraça
Vale de Boi
Ribeira de Vale de Boi
Monte da Canalechena
SANTA CHEMA
Malhada das Vacas
Ribeira de Canha
Quinta da Adroa
Monte da Corredoura
Monte da Ribeira
Monte da Covinha
Monte da Corriqueira
Monte da Cortiçada
Ribeira de Canha
Ribeira de Canha
Ribeira de Canha

-26756

-22756

-105099

-113599

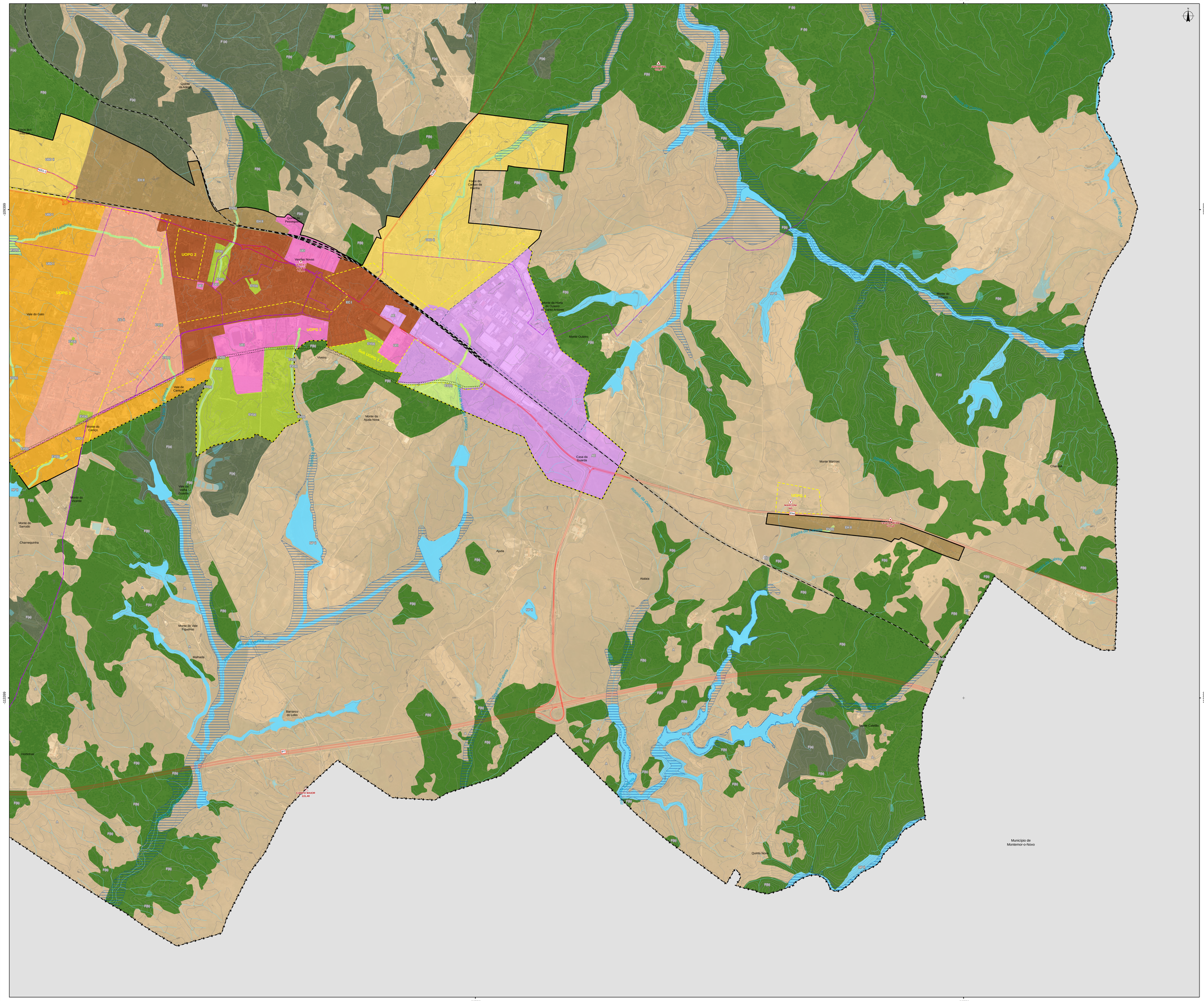
UOPG 2
UOPG 3
UOPG 1
UOPG 4
Vendas Novas
Monte do Vicente
Monte do Samudo
Charneguinha
Monte do Vale Figueiras
Malhadal
Barranco do Lobo
Nortenhas
Monte do Gato
Vale de Cancas
Monte da Ajuda Nova
Vivalety
Monte da Horta do Cuieiro dos Fieiros Amboses
Monte Cuieiro
Monte Marcroni
Casa da Guarda
Ajuda
Atalaia
Quinta Nova
Município de Montemor-o-Novo
Charneca
Monte Calabre
Ribeira de Canha
Ribeira da Cabrela
Ribeira de Vale de Lobo
Ribeira de Lavre
Ribeira da Lamarosa
Ribeira de Vale de Vinha Quente
Ribeira de Vale de Cancas
Ribeira de Vale de Gato
Ribeira de Vale de Vicente
Ribeira de Vale de Samudo
Ribeira de Vale de Figueiras
Ribeira de Vale de Malhadal
Ribeira de Vale de Barranco do Lobo
Ribeira de Vale de Nortenhas
Ribeira de Vale de Monte Calabre
Ribeira de Vale de Monte Marcroni
Ribeira de Vale de Monte Cuieiro
Ribeira de Vale de Monte da Horta do Cuieiro dos Fieiros Amboses
Ribeira de Vale de Monte da Ajuda Nova
Ribeira de Vale de Monte do Vicente
Ribeira de Vale de Monte do Samudo
Ribeira de Vale de Monte do Vale Figueiras
Ribeira de Vale de Monte do Malhadal
Ribeira de Vale de Monte do Barranco do Lobo
Ribeira de Vale de Monte do Nortenhas
Ribeira de Vale de Monte do Gato
Ribeira de Vale de Monte do Cancas
Ribeira de Vale de Monte do Vivalety
Ribeira de Vale de Monte do Ajuda Nova
Ribeira de Vale de Monte do Horta do Cuieiro dos Fieiros Amboses
Ribeira de Vale de Monte do Cuieiro
Ribeira de Vale de Monte do Marcroni
Ribeira de Vale de Monte do Casa da Guarda
Ribeira de Vale de Monte do Ajuda
Ribeira de Vale de Monte do Atalaia
Ribeira de Vale de Monte do Quinta Nova
Ribeira de Vale de Monte do Município de Montemor-o-Novo
Ribeira de Vale de Monte do Charneca
Ribeira de Vale de Monte do Monte Calabre
Ribeira de Vale de Monte do Quinta do Alfaiat
Ribeira de Vale de Monte do Fonte do Cardo da Palma
Ribeira de Vale de Monte do Vendas Novas
Ribeira de Vale de Monte do Ponto Maior 121,49
Ponto Maior 121,49
Marconi 1
Marconi 2
Marconi 3
Marconi 4
EH II
EH III
EC1
EC2
EC3
EC4
EC5
EC6
EC7
EC8
EC9
EC10
EC11
EC12
EC13
EC14
EC15
EC16
EC17
EC18
EC19
EC20
EC21
EC22
EC23
EC24
EC25
EC26
EC27
EC28
EC29
EC30
EC31
EC32
EC33
EC34
EC35
EC36
EC37
EC38
EC39
EC40

-38756 -34756 -30756

-105099 -113899

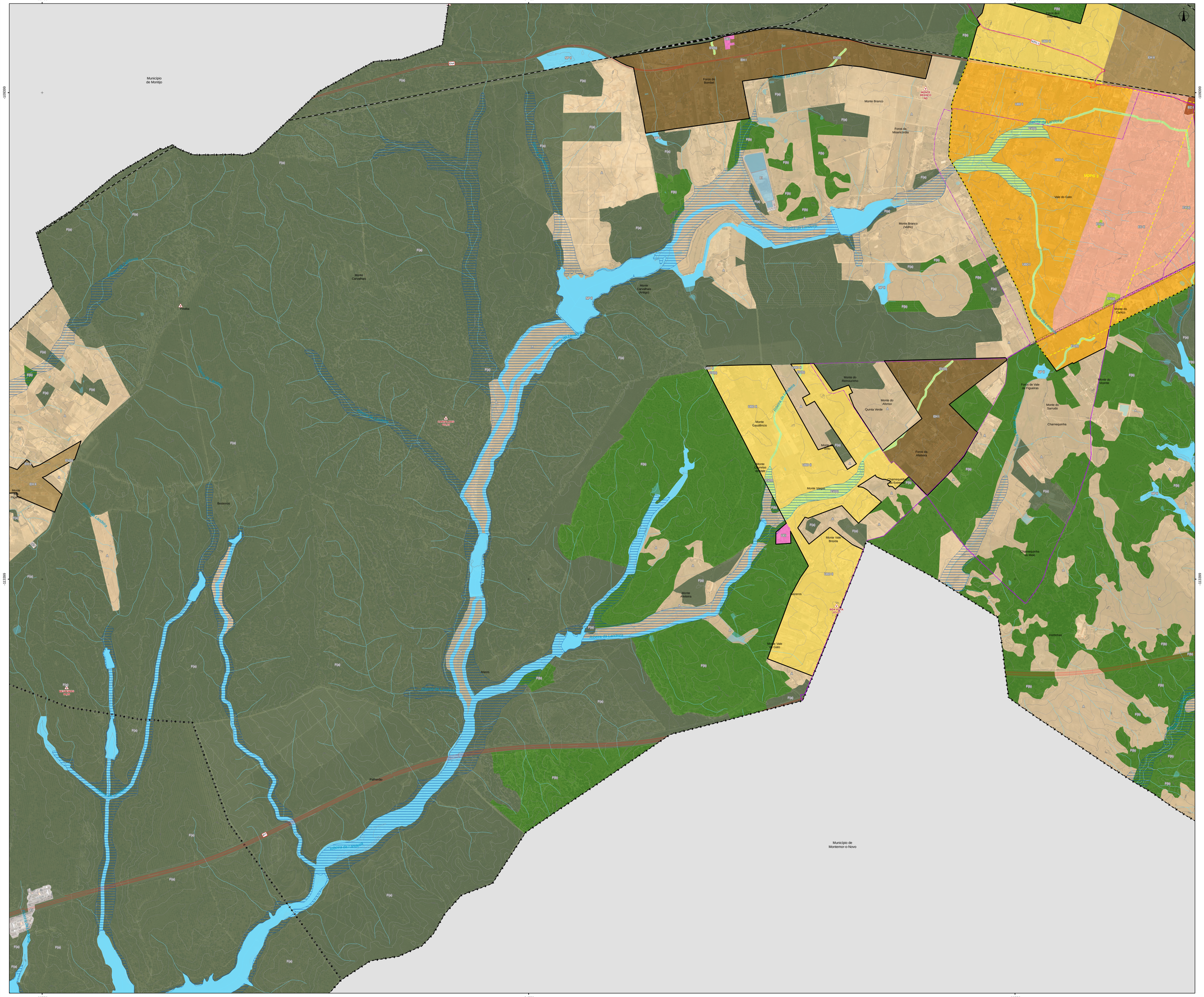
Município de Montijo
Município de Montemor-o-Novo
Foros do Bombel
Monte Branco
Foros da Misericórdia
Monte Branco (Velho)
Vale do Gato
Monte Carvalhais
Monte Carvalhais (Antigo)
Monte do Carriço
Monte do Remoquinho
Monte do Alforso
Quinta Verde
Monte Gaudíncio
Monte Quintas de Vale
Monte Vasques
Foros de Vale de Figueiras
Monte do Sarrudo
Charnequinha
Foros da Alfalenca
Charnequinha de Cima
Charnequinha de Meio
Monte do Vicente
Monte Vale Brisida
Monte Alfeleira
Monte Vale do Gato
Vindimas
Besteiros
Palheirão
Mares
Ribeira de Lavre
Ribeira de Canha
Ribeira de Lavradio
Ribeira de Marateca
Ribeira de Vale Mourão
Ribeira de Vale Pedro
Ribeira de Vale Ramos
Ribeira de Vale Tremoço
Ribeira de Vale Zebro
Ribeira de Vale Zebro (Afluente)
Ribeira de Vale Zebro (Afluente 2)
Ribeira de Vale Zebro (Afluente 3)
Ribeira de Vale Zebro (Afluente 4)
Ribeira de Vale Zebro (Afluente 5)
Ribeira de Vale Zebro (Afluente 6)
Ribeira de Vale Zebro (Afluente 7)
Ribeira de Vale Zebro (Afluente

-42756

-38756

-117599

Municipio de Montijo

Municipio de Palmela

Municipio de Coruche

Freguesia de Vendas Novas

Freguesia de Landeira

Município de Montemor-o-Novo

Município de Setúbal

F1

F2

F3

F4

F5

F6

Perímetros Urbanos | Limite Freguesia | Limite de Concelho | Concelhos Limítrofes

0 4 km

Gezeros

Monte das Pipocas

Picarras

Besteiros

Monte Novo

Nicolau de Baixo

Nicolau de Cima

Moinho do Meio

Maçanetes

Município de Montemor-o-Novo

Ribeira de Vendas Novas

Ribeira de Canha

Ribeira de Nicolau de Cima

Ribeira de Maçanetes

Ribeira da Califórnia

Ribeira de Vale de Zebras

Ribeira de Vale de Lobos

Ribeira de Vale de Ovelha

Ribeira de Vale de Cabras

Ribeira de Vale de Cavalos

Ribeira de Vale de Porcos

Ribeira de Vale de Touros

Ribeira de Vale de Vacas

Ribeira de Vale de Burros

Ribeira de Vale de Galinhas

Ribeira de Vale de Patos

Ribeira de Vale de Gansos

Ribeira de Vale de Perus

Ribeira de Vale de Coelhos

Ribeira de Vale de Ratos

Ribeira de Vale de Gatos

Ribeira de Vale de Cães

Ribeira de Vale de Lobos

Ribeira de Vale de Raposas

Ribeira de Vale de Lobos

Ribeira de Vale de Ovelha

Ribeira de Vale de Cabras

Ribeira de Vale de Cavalos

Ribeira de Vale de Porcos

Ribeira de Vale de Touros

Ribeira de Vale de Vacas

Ribeira de Vale de Burros

Ribeira de Vale de Galinhas

Ribeira de Vale de Patos

Ribeira de Vale de Gansos

Ribeira de Vale de Perus

Ribeira de Vale de Coelhos

Ribeira de Vale de Ratos

Ribeira de Vale de Gatos

Ribeira de Vale de Cães

Ribeira de Vale de Lobos

Ribeira de Vale de Raposas

F(b)

EH II

EH III

UOPG

A2

A6

IP7

IC11

EN4

EN251-1

EN380

Área de Intervenção do Plano

Limite do Município de Vendas Novas

Perímetros Urbanos

Classificação e Qualificação do Solo

Solo Rústico

Espaços Agrícolas

Espaços Florestais

Espaços Florestais de Produção

Espaços Mistos do Uso Silvícola e Agrícola

Espaços Naturais e Paisagísticos

Espaços Naturais e Paisagísticos de Tipo I

Espaços Naturais e Paisagísticos de Tipo II

Espaços Destinados a Equipamentos, Infraestruturas e Outras Estruturas ou Ocupações

Espaços de Atividades Industriais

Solo Urbano

Espaços Centrais

Espaços Centrais de Tipo I

Espaços Centrais de Tipo II

Espaços Habitacionais

Espaços Habitacionais de Tipo I

Espaços Habitacionais de Tipo II

Espaços Urbanos de Baixa Densidade

Espaços Urbanos de Baixa Densidade Tipo I

Espaços Urbanos de Baixa Densidade Tipo II

Espaços de Atividades Económicas

Espaços de Atividades Económicas

Espaços de Uso Especial - Equipamentos e Infraestruturas Estruturantes

Espaços Verdes

Espaços Verdes de Recreio e Lazer

Espaços Verdes de Proteção

Outros limites

Espaço-Canal

Ligação alternativa à Av. 25 de Abril

Percursos/ Rotas

Caminho Santiago - Etapa 12

Caminho Santiago - Etapa 13

Grande Rota do Montado

Rota das Bifanas

Unidades Operativas de Planeamento e Gestão (UOPG)

UOPG 1 - Frente Sul - Operação Integrada - Unidade de Execução

Sub UOPG 1.1 - Espaço de Atividades Económicas

UOPG 2 - Salesianos - Unidade de Execução

UOPG 3 - Limite Poente - Foros da Misericórdia

UOPG 4 - Marconi

Planos Territoriais Municipais (PTM)

Área de Intervenção de Plano de Pormenor

PP01 - Plano de Pormenor do Parque Industrial de Vendas Novas

Zonas inundáveis e ameaçadas pelas cheias

Base

Referências Administrativas

Limite da Freguesia

Concelhos Limítrofes

Referências Topográficas

Marcos Geodésicos

Curva de Nível Mestra

Curva de Nível Secundária

Rede Hidrográfica

Linhas de água

Planos de água

Rede Rodoviária e Ferroviária

Rede Rodoviária

Rede Nacional Fundamental Concessionada

IP1/A2 integrado na Concessão Brisa, tutelada pelo IMT, I.P.

IP7/A6 integrado na Concessão Brisa, tutelada pelo IMT, I.P.

Rede Nacional Complementar Concessionada

IC11/A13 integrado na Concessão Brisa, tutelada pelo IMT, I.P.

Rede Nacional Complementar sob jurisdição da IP

EN4

Estradas Nacionais Desclassificadas sob jurisdição IP

EN251-1

EN380

Estradas e Caminhos Municipais

Acessos Locais

Rede Ferroviária

Linha do Alentejo, Linha de Vendas Novas e Concordância de Bombel

0 500 m

Cartografia de Referência para elaboração da Carta Base : 1:10 000 (Extrato)
Cartografia Topográfica Vetorial com Nível de Detalhe 2 para o Município de Vendas Novas – 4 Temas
Propriedade: Câmara Municipal de Vendas Novas
Produção: SOCARTO - Sociedade de Levantamentos Topo – Cartográficos, Lda.
Processo de homologação nº 761 de 18-01-2022
Entidade responsável pela homologação: DGT
Sistema de referência:
Planimétrico: PT-TM06/ETRS89
Altimétrico: Datum Altimétrico - Marégrafo de Cascais
Exatidão Posicional Planimétrica: 1,50 m
Exatidão Posicional Planimétrica Altimétrica: 1,70 m
CAOP. DGT 2023.
Marcos Geodésicos, DGT 2022.
Ortofotomapa
Título: Cobertura Regular de Ortofotografia Aérea de 25 cm do ano de 2018
Identificador: PT_DGT_CROA25_2018
Títulos Alternativos: CROA25_2018,
Data de Referência - Publicação: 2018-02-18
Data de Referência - Revisão: 2018-05-22

EMPRESA	RR-Planning, Lda. Av. Gomes Freire, nº 18 2760 – 068 Caxias	PORTUGAL T. 351 21 098 992 E. geral@rrplanning.pt
CLIENTE	CÂMARA MUNICIPAL DE VENDAS NOVAS
TÍTULO DO PROJETO	REVISÃO DO PLANO DIRETOR MUNICIPAL
TÍTULO DA PLANTA	PLANTA DE ORDENAMENTO - CLASSIFICAÇÃO E QUALIFICAÇÃO DO SOLO
NOME / DATA	
PROJ. EQUIPA DO PLANO	31-07-2024
DES. DAVID SANTOS	31-07-2024
VERIF. ROMANA ROCHA	31-07-2024
APROV. ROMANA ROCHA	31-07-2024
FASE 03 DP	PLANTA N.º P 01
ESCALA 1:10 000	REV.
SISTEMA DE REFERÊNCIA EPSG: 3763 (PT-TM06/ETRS89)	
FORMATO A0 - 1189 x 841	FICHEIRO P07S_PDM_F3_DP_P01_Ordenamento.aprx	FOLHA 5 de 6

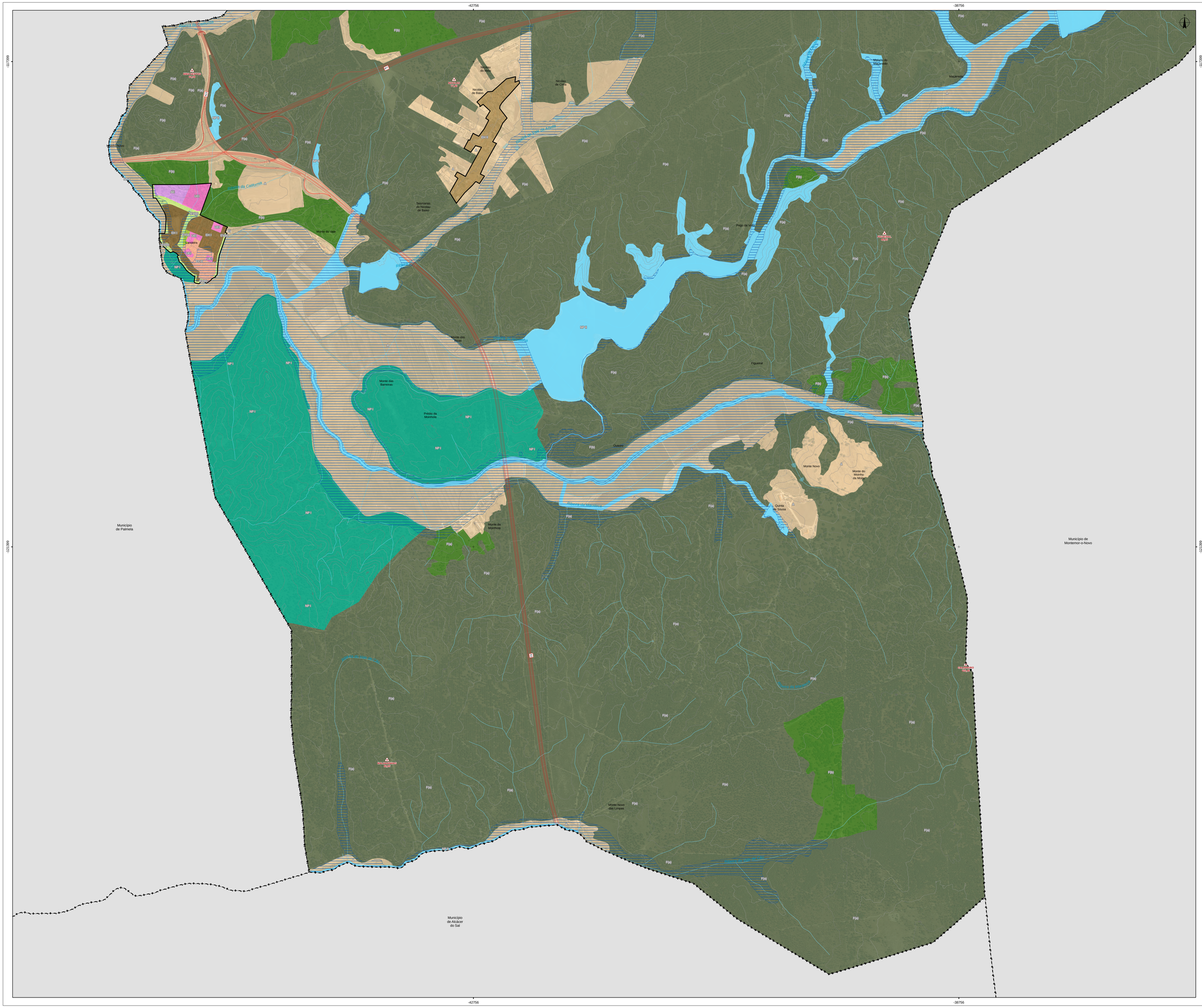

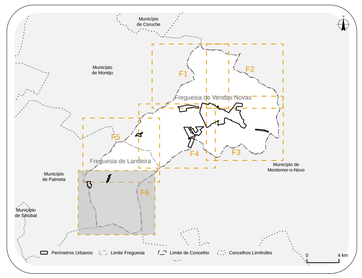

Área de Intervenção do Plano

Limite do Município de Vendas Novas

Perímetros Urbanos

Classificação e Qualificação do Solo

Solo Rústico

Espaços Agrícolas

A

Espaços Florestais

FP1 Espaços Florestais de Produção

FM1 Espaços Mistos de Uso Silvícola e Agrícola

Espaços Naturais e Paisagísticos

NP1 Espaços Naturais e Paisagísticos de Tipo I

NP2 Espaços Naturais e Paisagísticos de Tipo II

Espaços Destinados a Equipamentos, Infraestruturas e Outras Estruturas ou Ocupações

E

Espaços de Atividades Industriais

I

Solo Urbano

Espaços Centrais

EC1 Espaços Centrais de Tipo I

EC2 Espaços Centrais de Tipo II

Espaços Habitacionais

EH1 Espaços Habitacionais de Tipo I

EH2 Espaços Habitacionais de Tipo II

Espaços Urbanos de Baixa Densidade

EU1 Espaços Urbanos de Baixa Densidade Tipo I

EU2 Espaços Urbanos de Baixa Densidade Tipo II

Espaços de Atividades Económicas

EI Espaços de Atividades Económicas

Espaços de Uso Especial - Equipamentos e Infraestruturas Estruturantes

EE

Espaços Verdes

EV1 Espaços Verdes de Recreio e Lazer

EV2 Espaços Verdes de Proteção

Outros limites

Espaço-Canal

Ligação alternativa à Av. 25 de Abril

Percursos/ Rotas

Caminho Santiago - Etapa 12

Caminho Santiago - Etapa 13

Grande Rota do Montado

Rota das Bifanas

Unidades Operativas de Planeamento e Gestão (UOPG)

UOPG 1 - Frente Sul - Operação Integrada - Unidade de Execução

Sub UOPG 1.1 - Espaço de Atividades Económicas

UOPG 2 - Salesianos - Unidade de Execução

UOPG 3 - Limite Poente - Foros da Misericórdia

UOPG 4 - Marconi

Planos Territoriais Municipais (PTM)

Área de Intervenção de Plano de Pormenor

PP01 - Plano de Pormenor do Parque Industrial de Vendas Novas

Zonas inundáveis e ameaçadas pelas cheias

Base

Referências Administrativas

Limite da Freguesia

Concelhos Limítrofes

Referências Topográficas

Marcos Geodésicos

Curva de Nível Mestra

Curva de Nível Secundária

Rede Hidrográfica

Linhas de água

Planos de água

Rede Rodoviária e Ferroviária

Rede Rodoviária

Rede Nacional Fundamental Concessionada

IP1/A2 integrado na Concessão Brisa, tutelada pelo IMT, I.P.

IP7/A6 integrado na Concessão Brisa, tutelada pelo IMT, I.P.

Rede Nacional Complementar Concessionada

IC11/A13 integrado na Concessão Brisa, tutelada pelo IMT, I.P.

Rede Nacional Complementar sob jurisdição da IP

EN4

Estradas Nacionais Desclassificadas sob jurisdição IP

EN251-1

EN380

Estradas e Caminhos Municipais

Acessos Locais

Rede Ferroviária

Linha do Alentejo, Linha de Vendas Novas e Concordância de Bombel

0 500 m

Cartografia de Referência para elaboração da Carta Base : 1:10 000 (Extrato)
Cartografia Topográfica Vetorial com Nível de Detalhe 2 para o Município de Vendas Novas – 4 Temas
Propriedade: Câmara Municipal de Vendas Novas
Produção: SOCARTO - Sociedade de Levantamentos Topo – Cartográficos, Lda.
Processo de homologação nº 761 de 18-01-2022
Entidade responsável pela homologação: DGT
Sistema de referência:
Planimétrico: PT-TM06/ETRS89
Altimétrico: Datum Altimétrico - Marégrafo de Cascais
Exatidão Posicional Planimétrica: 1,50 m
Exatidão Posicional Planimétrica Altimétrica: 1,70 m
CAOP, DGT 2023.
Marcos Geodésicos, DGT 2022.
Ortofotomapa
Título: Cobertura Regular de Ortofotografia Aérea de 25 cm do ano de 2018
Identificador: PT_DGT_CROA25_2018
Títulos Alternativos: CROA25_2018.
Data de Referência - Publicação: 2018-02-18
Data de Referência - Revisão: 2018-05-22

EMPRESA	CLIENTE
rrplanning ARQUIPELAGO RR-Planning, Lda. Av. Gomes Freire, nº 18 2760 – 066 Caxias	PORTUGAL T +351 218 258 892 E geral@rrplanning.pt	CÂMARA MUNICIPAL DE VENDAS NOVAS vendas novas
	TÍTULO DO PROJETO REVISÃO DO PLANO DIRETOR MUNICIPAL
	TÍTULO DA PLANTA PLANTA DE ORDENAMENTO - CLASSIFICAÇÃO E QUALIFICAÇÃO DO SOLO

	NOME	DATA
PROJ.	EQUIPA DO PLANO	31-07-2024
DES.	DAVID SANTOS	31-07-2024
VERIF.	ROMANA ROCHA	31-07-2024
APROV.	ROMANA ROCHA	31-07-2024

FASE: 03 DP	PLANTA N.º: P 01		
ESCALA: 1:10 000		REV.	
SISTEMA DE REFERÊNCIA: EPSG: 3763 (PT-TM06/ETRS89)			
FORMATO: A0 - 1189 x 841	FICHEIRO: P075_PDM_F3_DP_P01_Ordenamento.aprx	FOLHA: 6 de 6	