

Área de Intervenção do Plano

Limite do Município de Vendas Novas

Agentes de Proteção Civil

- Bombeiros Voluntários
- Centro de Saúde
- Regimento de Artilharia n.º5
- Posto Territorial da GNR

Riscos

Riscos Naturais*

- Zonas inundáveis e ameaçadas pelas cheias
- Áreas de instabilidade de vertentes

Riscos Mistos

Incêndios Florestais

- Elevado
- Muito Elevado

Degradação e contaminação de aquíferos

Riscos Tecnológicos

Acidentes Graves de Transporte

Acidentes rodoviários

- Vias com Maior Suscetibilidade a Acidentes Rodoviários (PMEPC)

Acidentes ferroviários

- Passagens de Nível da Linha Ferroviária (PMEPC)

Acidentes aéreos

- Corredor do Espaço Aéreo Inferior (G7) (PMEPC)

Transporte de matérias perigosas por via terrestre

- Suscetibilidade Elevada de Risco de Transporte de Matérias Perigosas por Via Terrestre (PMEPC)

Incêndios Urbanos

- Locais de Maior Suscetibilidade a Incêndios Urbanos (PMEPC)

Colapso de túneis, pontes ou viadutos

- Locais de Maior Suscetibilidade a Colapso de Viadutos (PMEPC)

Acidentes Industriais

- Estabelecimentos Industriais que Manuseiam Matérias Perigosas (PMEPC)
- Postos de Abastecimento de Combustível e Grandes Depósitos ou Armazéns de Gás (PMEPC)

Acidentes em locais com elevada concentração populacional

- Locais de Concentração Populacional de Maior Dimensão e Vulnerabilidade (PMEPC)

Outros Limites aos Regimes de Uso

Programa Regional de Ordenamento Florestal

Sub-regiões homogéneas

- 07- Charneca do Tejo e Sado
- 12- Montados do Alentejo Central

Património Edificado

- P1 - CTT de Vendas Novas ou Estação dos Correios de Vendas Novas / Edifício dos Correios, Telégrafos e Telefones
- P2 - Palácio e Capela do Vidigal (séc. XIX)
- P3 - Igreja Paroquial de Nossa Senhora da Nazaré, Landeira (séc.XV)
- P4 - Igreja de Santo António/ Igreja Matriz
- P5 - Igreja de São Domingos Sávio
- P6 - Capela de São Gabriel - Marconi e conjunto habitacional da Marconi (arq. Jorge Segurado) (séc.XX - vitrais de Almada Negreiros)
- P7 - Igreja de Pigarras
- P8 - Capela de Nossa Senhora Auxiliadora - Afeiteira
- P9 - Capela de Nossa Senhora de Fátima - Campos da Rainha
- P10 - Capela de São Pedro - Bombel, (séc.XX, com pinturas de Artur Bual)
- P11 - Capela da Nossa Senhora da Ajuda ou Capela do Monte Velho da Ajuda, (séc.XVII)
- P12 - Chafariz Real
- P13 - Moinho de Vento
- P14 - Edifício do Colégio dos Salesianos

*As áreas de elevada suscetibilidade a sismos não se encontram representadas por uma simbologia única pois representam o território municipal todo.

Base

Referências Administrativas

- Limite da Freguesia
- Concelhos Limítrofes

Referências Topográficas

- Marcos Geodésicos
- Curva de Nível Mestra
- Curva de Nível Secundária

Rede Hidrográfica

Linhas de água

- Linhas de água
- Planos de água

Rede Rodoviária e Ferroviária

Rede Rodoviária

Rede Nacional Fundamental Concessionada

- IP1/A2 integrado na Concessão Brisa, tutelada pelo IMT, I.P.
- IP7/A6 integrado na Concessão Brisa, tutelada pelo IMT, I.P.

Rede Nacional Complementar Concessionada

- IC11/A13 integrado na Concessão Brisa, tutelada pelo IMT, I.P.

Rede Nacional Complementar sob jurisdição da IP

- EN4

Estradas Nacionais Desclassificadas sob jurisdição IP

- EN251-1
- EN380

Estradas e Caminhos Municipais

- Acessos Locais

Rede Ferroviária

- Linha do Alentejo, Linha de Vendas Novas e Concordância de Bombel

0 500 m

Cartografia de Referência para elaboração da Carta Base : 1:10 000 (Extrato)
Cartografia Topográfica Vetorial com Nível de Detalhe 2 para o Município de Vendas Novas – 4 Temas
Propriedade: Câmara Municipal de Vendas Novas
Produção: SOCARTO - Sociedade de Levantamentos Topo – Cartográficos, Lda.
Processo de homologação nº 761 de 18-01-2022
Entidade responsável pela homologação: DGT
Sistema de referência:
Planimétrico: PT-TM06/ETRS89
Altimétrico: Datum Altimétrico - Marégrafo de Cascais
Exatidão Posicional Planimétrica: 1,50 m
Exatidão Posicional Planimétrica Altimétrica: 1,70 m
CAOP. DGT 2023.
Ortofotomapa
Título: Cobertura Regular de Ortofotografia Aérea de 25 cm do ano de 2018
Identificador: PT_DGT_CROA25_2018
Títulos Alternativos: CROA25_2018.
Data de Referência - Publicação: 2018-02-18
Data de Referência - Revisão: 2018-05-22

EMPRESA
rrplanning
ARQUIPELAGO
RR-Planning, Lda.
Av. Gomes Freire, n.º 18
2760 – 066 Caxias | PORTUGAL
T +351 218 258 892
E geral@rrplanning.pt

	NOME	DATA
PROJ.	EQUIPA DO PLANO	31-07-2024
DES.	DAVID SANTOS	31-07-2024
VERIF.	ROMANA ROCHA	31-07-2024
APROV.	ROMANA ROCHA	31-07-2024

CLIENTE
CÂMARA MUNICIPAL DE VENDAS NOVAS

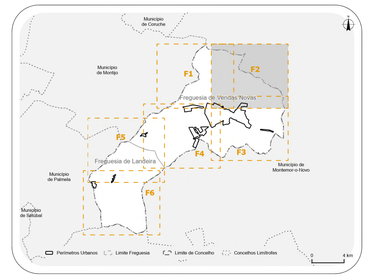
TÍTULO DO PROJETO
REVISÃO DO PLANO DIRETOR MUNICIPAL

TÍTULO DA PLANTA
PLANTA DE ORDENAMENTO
-
RISCOS E OUTROS LIMITES AO REGIME DE USO

FASE	PLANTA N.º	REV.
03 DP	P10	

ESCALA 1:10 000
SISTEMA DE REFERÊNCIA **EPSG: 3763 (PT-TM06/ETRS89)**
FORMATO A0 - 1189 x 841 | FICHEIRO P075_PDM_F3_DP_P10_Riscos.aprx | FOLHA 1 de 6





Área de Intervenção do Plano

Limite do Município de Vendas Novas

Agentes de Proteção Civil

- Bombeiros Voluntários
- Centro de Saúde
- Regimento de Artilharia n.º5
- Posto Territorial da GNR

Riscos

Riscos Naturais*

- Zonas inundáveis e ameaçadas pelas cheias
- Áreas de instabilidade de vertentes

Riscos Mistos

Incêndios Florestais

- Elevado
- Muito Elevado

Degradação e contaminação de aquíferos

Riscos Tecnológicos

Acidentes Graves de Transporte

Acidentes rodoviários

- Vias com Maior Suscetibilidade a Acidentes Rodoviários (PMEPC)

Acidentes ferroviários

- Passagens de Nível da Linha Ferroviária (PMEPC)

Acidentes aéreos

- Corredor do Espaço Aéreo Inferior (G7) (PMEPC)

Transporte de matérias perigosas por via terrestre

- Suscetibilidade Elevada de Risco de Transporte de Matérias Perigosas por Via Terrestre (PMEPC)

Incêndios Urbanos

- Locais de Maior Suscetibilidade a Incêndios Urbanos (PMEPC)

Colapso de túneis, pontes ou viadutos

- Locais de Maior Suscetibilidade a Colapso de Viadutos (PMEPC)

Acidentes Industriais

- Estabelecimentos Industriais que Manuseiam Matérias Perigosas (PMEPC)
- Postos de Abastecimento de Combustível e Grandes Depósitos ou Armazéns de Gás (PMEPC)

Acidentes em locais com elevada concentração populacional

- Locais de Concentração Populacional de Maior Dimensão e Vulnerabilidade (PMEPC)

Outros Limites aos Regimes de Uso

Programa Regional de Ordenamento Florestal

Sub-regiões homogéneas

- 07- Charneca do Tejo e Sado
- 12- Montados do Alentejo Central

Património Edificado

- P1 - CTT de Vendas Novas ou Estação dos Correios de Vendas Novas / Edifício dos Correios, Telégrafos e Telefones
- P2 - Palácio e Capela do Vidigal (séc. XIX)
- P3 - Igreja Paroquial de Nossa Senhora da Nazaré, Landeira (séc.XV)
- P4 - Igreja de Santo António/ Igreja Matriz
- P5 - Igreja de São Domingos Sávio
- P6 - Capela de São Gabriel - Marconi e conjunto habitacional da Marconi (arq. Jorge Segurado) (séc.XX - vitrais de Almada Negreiros)
- P7 - Igreja de Pegarras
- P8 - Capela de Nossa Senhora Auxiliadora - Afeiteira
- P9 - Capela de Nossa Senhora de Fátima - Campos da Rainha
- P10 - Capela de São Pedro - Bombel, (séc.XX, com pinturas de Artur Bual)
- P11 - Capela da Nossa Senhora da Ajuda ou Capela do Monte Velho da Ajuda, (séc.XVII)
- P12 - Chafariz Real
- P13 - Moinho de Vento
- P14 - Edifício do Colégio dos Salesianos

*As áreas de elevada suscetibilidade a sismos não se encontram representadas por uma simbologia única pois representam o território municipal todo.

Base

Referências Administrativas

- Limite da Freguesia
- Concelhos Limítrofes

Referências Topográficas

- Marcos Geodésicos
- Curva de Nível Mestra
- Curva de Nível Secundária

Rede Hidrográfica

Linhas de água

- Linhas de água
- Planos de água

Rede Rodoviária e Ferroviária

Rede Rodoviária

Rede Nacional Fundamental Concessionada

- IP1/A2 integrado na Concessão Brisa, tutelada pelo IMT, I.P.
- IP7/A6 integrado na Concessão Brisa, tutelada pelo IMT, I.P.

Rede Nacional Complementar Concessionada

- IC11/A13 integrado na Concessão Brisa, tutelada pelo IMT, I.P.

Rede Nacional Complementar sob jurisdição da IP

- EN4

Estradas Nacionais Desclassificadas sob jurisdição IP

- EN251-1
- EN380

Estradas e Caminhos Municipais

- Acessos Locais

Rede Ferroviária

- Linha do Alentejo, Linha de Vendas Novas e Concordância de Bombel

0 500 m

Cartografia de Referência para elaboração da Carta Base : 1:10 000 (Extrato)
Cartografia Topográfica Vetorial com Nível de Detalhe 2 para o Município de Vendas Novas – 4 Temas
Propriedade: Câmara Municipal de Vendas Novas
Produção: SOCARTO - Sociedade de Levantamentos Topo – Cartográficos, Lda.
Processo de homologação nº 761 de 18-01-2022
Entidade responsável pela homologação: DGT
Sistema de referência:
Planimétrico: PT-TM06/ETRS89
Altimétrico: Datum Altimétrico - Marégrafo de Cascais
Exatidão Posicional Planimétrica: 1,50 m
Exatidão Posicional Planimétrica Altimétrica: 1,70 m
CAOP. DGT 2023.
Ortofotomapa
Título: Cobertura Regular de Ortofotografia Aérea de 25 cm do ano de 2018
Identificador: PT_DGT_CROA25_2018
Títulos Alternativos: CROA25_2018.
Data de Referência - Publicação: 2018-02-18
Data de Referência - Revisão: 2018-05-22

EMPRESA
rrplanning
ARQUIPELAGO
RR-Planning, Lda.
Av. Gomes Freire, n.º 18
2760 – 066 Caxias | PORTUGAL
T. +351 218 258 892
E. geral@rrplanning.pt

	NOME	DATA
PROJ.	EQUIPA DO PLANO	31-07-2024
DES.	DAVID SANTOS	31-07-2024
VERIF.	ROMANA ROCHA	31-07-2024
APROV.	ROMANA ROCHA	31-07-2024

CLIENTE
CÂMARA MUNICIPAL DE VENDAS NOVAS

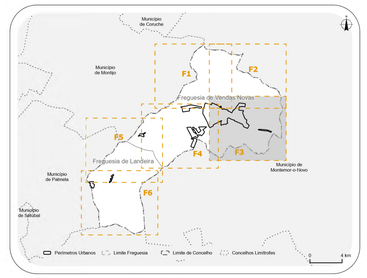
TÍTULO DO PROJETO
REVISÃO DO PLANO DIRETOR MUNICIPAL

TÍTULO DA PLANTA
PLANTA DE ORDENAMENTO
-
RISCOS E OUTROS LIMITES AO REGIME DE USO

FASE	PLANTA N.º	REV.
03 DP	P10	

ESCALA 1:10 000
SISTEMA DE REFERÊNCIA **EPSG: 3763 (PT-TM06/ETRS89)**
FORMATO A0 - 1189 x 841 | FICHEIRO P075_PDM_F3_DP_P10_Riscos.aprx | FOLHA 2 de 6

-26739
-22739
-19500
-15550



Área de Intervenção do Plano

Limite do Município de Vendas Novas

Agentes de Proteção Civil

- Bombeiros Voluntários
- Centro de Saúde
- Regimento de Artilharia n.º5
- Posto Territorial da GNR

Riscos

Riscos Naturais*

- Zonas inundáveis e ameaçadas pelas cheias
- Áreas de instabilidade de vertentes

Riscos Mistos

Incêndios Florestais

- Elevado
- Muito Elevado

Degradação e contaminação de aquíferos

Riscos Tecnológicos

Acidentes Graves de Transporte

Acidentes rodoviários

- Vias com Maior Suscetibilidade a Acidentes Rodoviários (PMEPC)

Acidentes ferroviários

- Passagens de Nível da Linha Ferroviária (PMEPC)

Acidentes aéreos

- Corredor do Espaço Aéreo Inferior (G7) (PMEPC)

Transporte de matérias perigosas por via terrestre

- Suscetibilidade Elevada de Risco de Transporte de Matérias Perigosas por Via Terrestre (PMEPC)

Incêndios Urbanos

- Locais de Maior Suscetibilidade a Incêndios Urbanos (PMEPC)

Colapso de túneis, pontes ou viadutos

- Locais de Maior Suscetibilidade a Colapso de Viadutos (PMEPC)

Acidentes Industriais

- Estabelecimentos Industriais que Manuseiam Matérias Perigosas (PMEPC)
- Postos de Abastecimento de Combustível e Grandes Depósitos ou Armazéns de Gás (PMEPC)

Acidentes em locais com elevada concentração populacional

- Locais de Concentração Populacional de Maior Dimensão e Vulnerabilidade (PMEPC)

Outros Limites aos Regimes de Uso

Programa Regional de Ordenamento Florestal

Sub-regiões homogéneas

- 07- Charneca do Tejo e Sado
- 12- Montados do Alentejo Central

Património Edificado

- P1 - CTT de Vendas Novas ou Estação dos Correios de Vendas Novas / Edifício dos Correios, Telégrafos e Telefones
- P2 - Palácio e Capela do Vidigal (séc. XIX)
- P3 - Igreja Paroquial de Nossa Senhora da Nazaré, Landeira (séc.XV)
- P4 - Igreja de Santo António/ Igreja Matriz
- P5 - Igreja de São Domingos Sávio
- P6 - Capela de São Gabriel - Marconi e conjunto habitacional da Marconi (arq. Jorge Segurado) (séc.XX - vitrais de Almada Negreiros)
- P7 - Igreja de Piçarras
- P8 - Capela de Nossa Senhora Auxiliadora - Afeiteira
- P9 - Capela de Nossa Senhora de Fátima - Campos da Rainha
- P10 - Capela de São Pedro - Bombel, (séc.XX, com pinturas de Artur Bual)
- P11 - Capela da Nossa Senhora da Ajuda ou Capela do Monte Velho da Ajuda, (séc.XVII)
- P12 - Chafariz Real
- P13 - Moinho de Vento
- P14 - Edifício do Colégio dos Salesianos

*As areas de elevada suscetibilidade a sismos não se encontram representadas por uma simbologia única pois representam o território municipal todo.

Base

Referências Administrativas

- Limite da Freguesia
- Concelhos Limítrofes

Referências Topográficas

- Marcos Geodésicos
- Curva de Nível Mestra
- Curva de Nível Secundária

Rede Hidrográfica

Linhas de água

- Linhas de água
- Planos de água

Rede Rodoviária e Ferroviária

Rede Rodoviária

Rede Nacional Fundamental Concessionada

- IP1/A2 integrado na Concessão Brisa, tutelada pelo IMT, I.P.
- IP7/A6 integrado na Concessão Brisa, tutelada pelo IMT, I.P.

Rede Nacional Complementar Concessionada

- IC11/A13 integrado na Concessão Brisa, tutelada pelo IMT, I.P.

Rede Nacional Complementar sob jurisdição da IP

- EN4

Estradas Nacionais Desclassificadas sob jurisdição IP

- EN251-1
- EN380

Estradas e Caminhos Municipais

- Acessos Locais

Rede Ferroviária

- Linha do Alentejo, Linha de Vendas Novas e Concordância de Bombel

0 500 m

Cartografia de Referência para elaboração da Carta Base : 1:10 000 (Extrato)
Cartografia Topográfica Vetorial com Nível de Detalhe 2 para o Município de Vendas Novas – 4 Temas
Propriedade: Câmara Municipal de Vendas Novas
Produção: SOCARTO - Sociedade de Levantamentos Topo – Cartográficos, Lda.
Processo de homologação nº 761 de 18-01-2022
Entidade responsável pela homologação: DGT
Sistema de referência:
Planimétrico: PT-TM06/ETRS89
Altimétrico: Datum Altimétrico - Marégrafo de Cascais
Exatidão Posicional Planimétrica: 1,50 m
Exatidão Posicional Planimétrica Altimétrica: 1,70 m
CAOP, DGT 2023.
Ortofotomapa
Título: Cobertura Regular de Ortofotografia Aérea de 25 cm do ano de 2018
Identificador: PT_DGT_CROA25_2018
Títulos Alternativos: CROA25_2018,
Data de Referência - Publicação: 2018-02-18
Data de Referência - Revisão: 2018-05-22

EMPRESA

RR-Planning, Lda.
Av. Gomes Freire, nº 18
2760 – 066 Caxias | PORTUGAL
T +351 218 298 892
E geral@rrplanning.pt

CLIENTE

CÂMARA MUNICIPAL DE VENDAS NOVAS

TÍTULO DO PROJETO

REVISÃO DO PLANO DIRETOR MUNICIPAL

TÍTULO DA PLANTA

PLANTA DE ORDENAMENTO
-
RISCOS E OUTROS LIMITES AO REGIME DE USO

	NOME	DATA
PROJ.	EQUIPA DO PLANO	31-07-2024
DES.	DAVID SANTOS	31-07-2024
VERIF.	ROMANA ROCHA	31-07-2024
APROV.	ROMANA ROCHA	31-07-2024

FASE	03 DP	PLANTA Nº	P10
ESCALA	1:10 000		REV.
SISTEMA DE REFERÊNCIA	EPSG: 3763 (PT-TM06/ETRS89)		
FORMATO	A0 - 1189 x 841	FICHEIRO	P075_PDM_F3_DP_P10_Riscos.aprx
		FOLHA	3 de 6

-38739

-34739

-30739

-155500

-155500

Município de Montijo

Foros do Bombel

Monte Branco

Foros da Maxilondida

Monte Branco (Alto)

Vale do Gato

Monte Cavalheiro

Monte Cavalheiro (Antigo)

Tróia

Monte do Remoinho

Monte do Afonso

Quinta Verde

Monte Cavalheiro

Monte do Samouco

Charneca Pinha

Foros da Vale da Figueras

Monte do Figueira

Monte da Cartaxa

Monte Cavalheiro

Monte Cavalheiro

Foros da Areieira

Monte Viagal

Charneca da Fonte Extensa

Monte Vale Brotta

Charneca do Meio

Monte Areieira

Geoseros

Monte Vale de Cuco

Horta Nas

Marisa

Palhaço

Município de Montemor-o-Novo

Município de Coruche

Município de Montijo

Freguesia de Vendas Novas

Freguesia de Lavradio

Município de Palmela

Município de Montemor-o-Novo

Município de Alcochete

F1

F2

F3

F4

F5

F6

Perímetros Urbanos | Limite Freguesias | Limite de Concelho | Concelhos Limítrofes

0 4 km

Área de Intervenção do Plano

Limite do Município de Vendas Novas

Agentes de Proteção Civil

- Bombeiros Voluntários
- Centro de Saúde
- Regimento de Artilharia n.º5
- Posto Territorial da GNR

Riscos

Riscos Naturais*

- Zonas inundáveis e ameaçadas pelas cheias
- Áreas de instabilidade de vertentes

Riscos Mistos

Incêndios Florestais

- Elevado
- Muito Elevado

Degradação e contaminação de aquíferos

Riscos Tecnológicos

Acidentes Graves de Transporte

Acidentes rodoviários

- Vias com Maior Suscetibilidade a Acidentes Rodoviários (PMEPC)

Acidentes ferroviários

- Passagens de Nível da Linha Ferroviária (PMEPC)

Acidentes aéreos

- Corredor do Espaço Aéreo Inferior (G7) (PMEPC)

Transporte de matérias perigosas por via terrestre

- Suscetibilidade Elevada de Risco de Transporte de Matérias Perigosas por Via Terrestre (PMEPC)

Incêndios Urbanos

- Locais de Maior Suscetibilidade a Incêndios Urbanos (PMEPC)

Colapso de túneis, pontes ou viadutos

- Locais de Maior Suscetibilidade a Colapso de Viadutos (PMEPC)

Acidentes Industriais

- Estabelecimentos Industriais que Manuseiam Matérias Perigosas (PMEPC)
- Postos de Abastecimento de Combustível e Grandes Depósitos ou Armazéns de Gás (PMEPC)

Acidentes em locais com elevada concentração populacional

- Locais de Concentração Populacional de Maior Dimensão e Vulnerabilidade (PMEPC)

Outros Limites aos Regimes de Uso

Programa Regional de Ordenamento Florestal

Sub-regiões homogéneas

- 07- Charneca do Tejo e Sado
- 12- Montados do Alentejo Central

Património Edificado

- P1 - CTT de Vendas Novas ou Estação dos Correios de Vendas Novas / Edifício dos Correios, Telégrafos e Telefones
- P2 - Palácio e Capela do Vidigal (séc. XIX)
- P3 - Igreja Paroquial de Nossa Senhora da Nazaré, Landeira (séc.XV)
- P4 - Igreja de Santo António/ Igreja Matriz
- P5 - Igreja de São Domingos Sávio
- P6 - Capela de São Gabriel - Marconi e conjunto habitacional da Marconi (arq. Jorge Segurado) (séc.XX - vitrais de Almada Negreiros)
- P7 - Igreja de Piçarras
- P8 - Capela de Nossa Senhora Auxiliadora - Afeiteira
- P9 - Capela de Nossa Senhora de Fátima - Campos da Rainha
- P10 - Capela de São Pedro - Bombel, (séc.XX, com pinturas de Artur Bual)
- P11 - Capela da Nossa Senhora da Ajuda ou Capela do Monte Velho da Ajuda, (séc.XVII)
- P12 - Chafariz Real
- P13 - Moinho de Vento
- P14 - Edifício do Colégio dos Salesianos

*As areas de elevada suscetibilidade a sismos não se encontram representadas por uma simbologia única pois representam o território municipal todo.

Base

Referências Administrativas

- Limite da Freguesia
- Concelhos Limítrofes

Referências Topográficas

- Marcos Geodésicos
- Curva de Nível Mestra
- Curva de Nível Secundária

Rede Hidrográfica

Linhas de água

- Linhas de água
- Planos de água

Rede Rodoviária e Ferroviária

Rede Rodoviária

Rede Nacional Fundamental Concessionada

- IP1/A2 integrado na Concessão Brisa, tutelada pelo IMT, I.P.
- IP7/A6 integrado na Concessão Brisa, tutelada pelo IMT, I.P.

Rede Nacional Complementar Concessionada

- IC11/A13 integrado na Concessão Brisa, tutelada pelo IMT, I.P.

Rede Nacional Complementar sob jurisdição da IP

- EN4

Estradas Nacionais Desclassificadas sob jurisdição IP

- EN251-1
- EN380

Estradas e Caminhos Municipais

- Acessos Locais

Rede Ferroviária

- Linha do Alentejo, Linha de Vendas Novas e Concordância de Bombel

0 500 m

Cartografia de Referência para elaboração da Carta Base : 1:10 000 (Extrato)
Cartografia Topográfica Vetorial com Nível de Detalhe 2 para o Município de Vendas Novas – 4 Temas
Propriedade: Câmara Municipal de Vendas Novas
Produção: SOCARTO - Sociedade de Levantamentos Topo – Cartográficos, Lda.
Processo de homologação nº 761 de 18-01-2022
Entidade responsável pela homologação: DGT
Sistema de referência:
Planimétrico: PT-TM06/ETRS89
Altimétrico: Datum Altimétrico - Marégrafo de Cascais
Exatidão Posicional Planimétrica: 1,50 m
Exatidão Posicional Planimétrica Altimétrica: 1,70 m
CAOP. DGT 2023.
Ortofotomapa
Título: Cobertura Regular de Ortofotografia Aérea de 25 cm do ano de 2018
Identificador: PT_DGT_CROA25_2018
Títulos Alternativos: CROA25_2018,
Data de Referência - Publicação: 2018-02-18
Data de Referência - Revisão: 2018-05-22

EMPRESA		CLIENTE	
RR-Planning, Lda. Av. Gomes Freire, n.º 18 2760 – 066 Caxias	PORTUGAL T. +351 218 298 892 E. geral@rrplanning.pt	CÂMARA MUNICIPAL DE VENDAS NOVAS	
		TÍTULO DO PROJETO	REVISÃO DO PLANO DIRETOR MUNICIPAL
		TÍTULO DA PLANTA	PLANTA DE ORDENAMENTO - RISCOS E OUTROS LIMITES AO REGIME DE USO
NOME	DATA	FASE: 03 DP	PLANTA N.º: P10
PROJ. EQUIPA DO PLANO	31-07-2024	ESCALA: 1:10 000	REV.
DES. DAVID SANTOS	31-07-2024	SISTEMA DE REFERÊNCIA: **EPSG: 3763 (PT-TM06/ETRS89)**	
VERIF. ROMANA ROCHA	31-07-2024	FORMATO: A0 - 1189 x 841	FICHEIRO: P07S_PDM_F3_DP_P10_Riscos.aprx
APROV. ROMANA ROCHA	31-07-2024		FOLHA: 4 de 6

-42739
-38739
-113050
-117950

Município de Montijo
Município de Palmela
Município de Montemor-o-Novo
Município de Coruche
Município de Marateca
Município de Águas de Moura

Freguesia de Vendas Novas
Freguesia de Landeira
Freguesia de Pinheiro Grande
Freguesia de Santo Estêvão

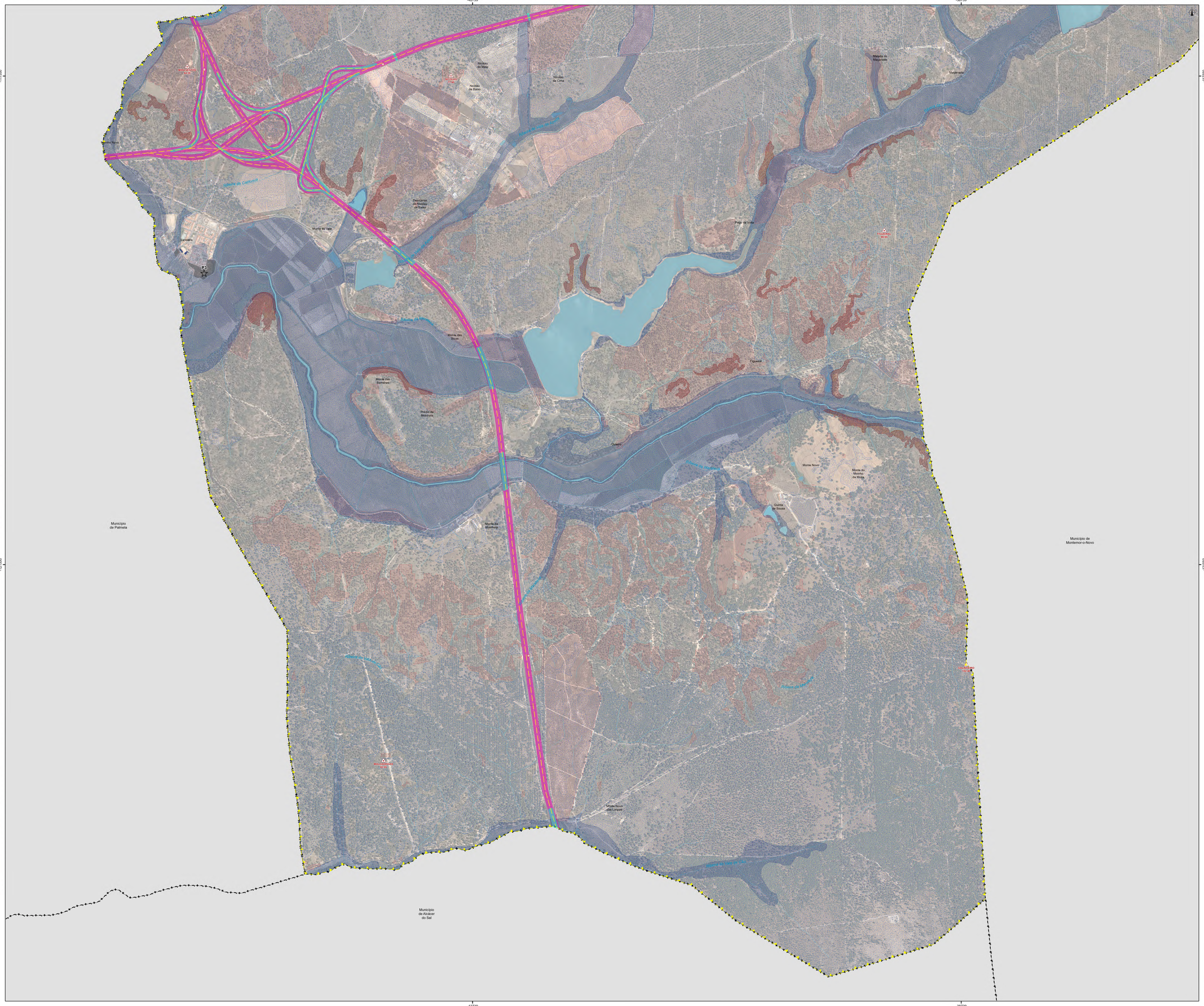
Gaiteiros
Monte Novo
Monte do Pinheiro
Monte do Pinheiro
Monte do Pinheiro

-42739

-38739

-117550

-127500


Município de Coruche
Município de Montijo
F1
F2
Freguesia de Vendas Novas
F5
F4
F3
Freguesia de Lambaia
Município de Palmela
Município de Montemor-o-Novo
F6
Município de Alcácer do Sal
Perímetros Urbanos
Limite Freguesias
Limite de Concelho
Concelhos Limítrofes
0
4 km
Vendas Novas
Lambaia
Monte do Vale
Descanças do Nicolau de Teatro
Nicolau do Mato
Nicolau de Baixo
Nicolau da Cima
Matança do Magarreado
Magarreado
Pego de Vale
Monte das Bicas
Monte das Barreiras
Figueira
Prédio da Moinhola
Outeiro
Monte Novo
Monte do Moinho da Moita
Quinta de Sousa
Monte da Moinhola
Monte Novo dos Linares
Município de Palmela
Município de Montemor-o-Novo
Município de Alcácer do Sal
Ribeira de Canha
Ribeira de Vale de Lobos
Ribeira de Vale de Ouro
Ribeira de Vale de Ouro
Ribeira de Vale de Ouro