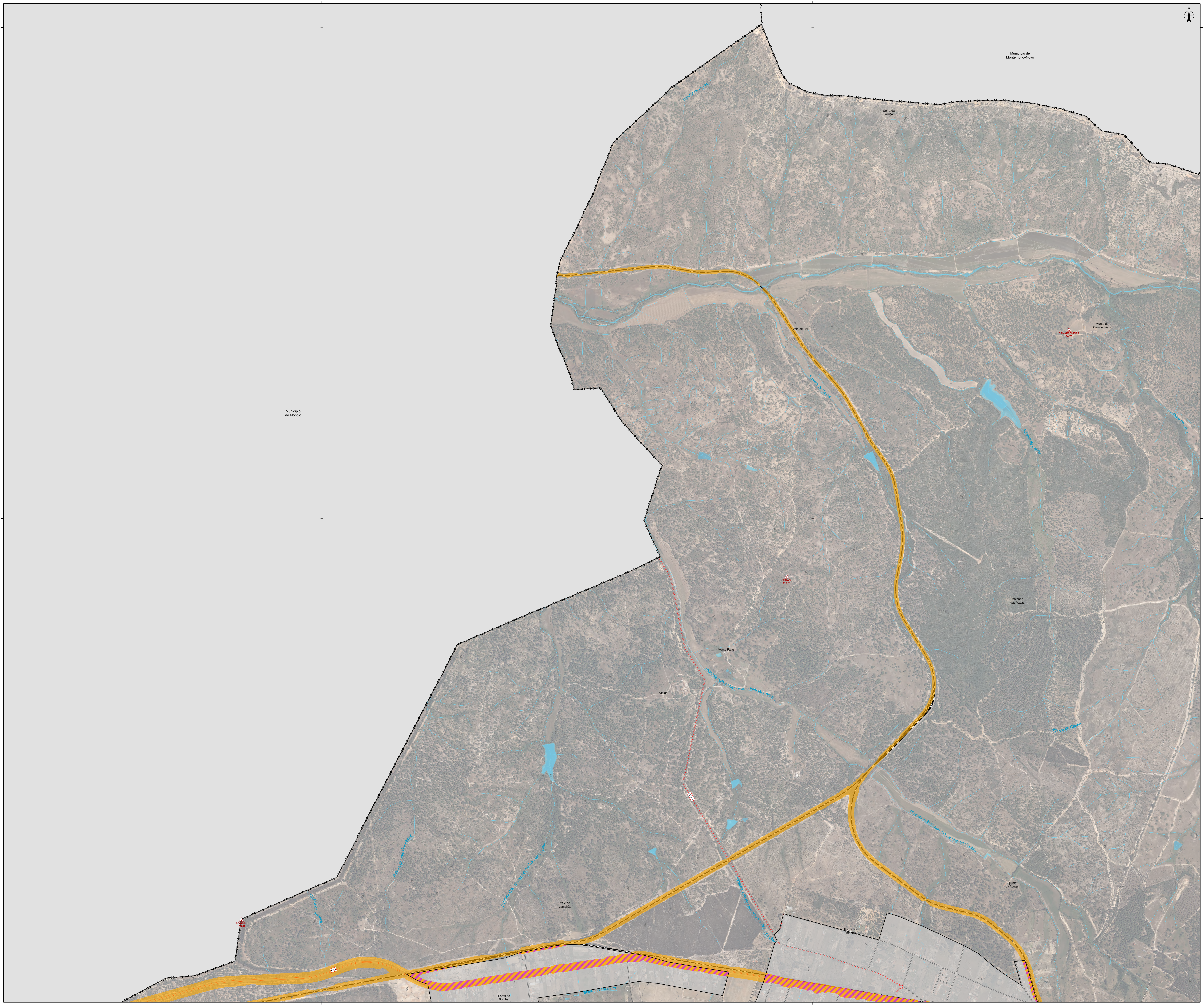
-34756
-30756
-101399
-105399
Município de Montemor-o-Novo
Município de Montijo
Serra da Arriça
Ribeira de Canha
Vale de Boi
Monte da Canafecheira
CANAFECHEIRA
86,75
FAIAS
117,01
Malhada das Vacas
Monte Faias
Vidigal
Ribeiras Vale do Lameirao e Vale de Coelhos
Ribeira do Vale das Velhas
Ribeira da Landeira
Vale do Lameirão
Quinta da Adega
BOMBEL
EN4
Foros dos Infantes
Foros do Bombel

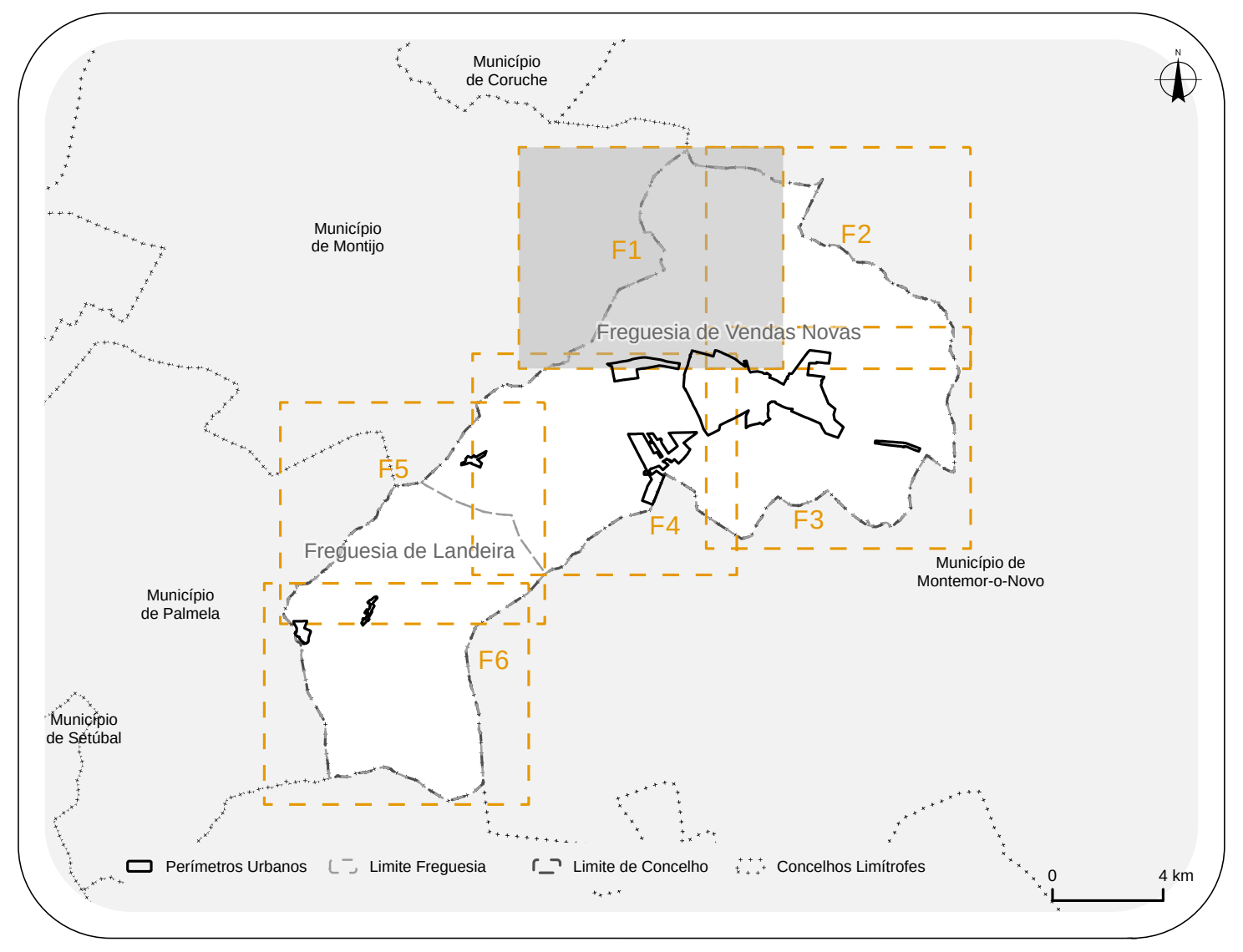
Município de Coruche
Município de Montijo
Município de Palmela
Município de Setúbal
Município de Montemor-o-Novo
Freguesia de Vendas Novas
Freguesia de Landeira
F1
F2
F3
F4
F5
F6
Perímetros Urbanos
Limite Freguesia
Limite de Concelho
Concelhos Limítrofes
0
4 km

Área de Intervenção do Plano

Limite do Município de Vendas Novas

Perímetros Urbanos

▭

Classificação/ Delimitação das Zonas Mistas

▭

Áreas de Conflito Acústico

▨ LDEN > 65 dB (A)
LN > 55 dB (A)

Limiar aplicável a zonas mistas

🟧 Áreas expostas a ruído ambiente exterior superior a 65 dB (A) - LDEN e 55 dB (A) - LN

Base

Base

- Limite da Freguesia
- Concelhos Limítrofes

Referências Topográficas

- Marcos Geodésicos
- Curva de Nível Mestra
- Curva de Nível Secundária

Rede Hidrográfica

Rede Hidrográfica

- Linhas de água
- Planos de água

Rede Rodoviária e Ferroviária

Rede Rodoviária

Rede Nacional Fundamental Concessionada

- IP1/A2 integrado na Concessão Brisa, tutelada pelo IMT, I.P.
- IP7/A6 integrado na Concessão Brisa, tutelada pelo IMT, I.P.

Rede Nacional Complementar Concessionada

- IC11/A13 integrado na Concessão Brisa, tutelada pelo IMT, I.P.

Rede Nacional Complementar sob jurisdição da IP

- EN4

Estradas Nacionais Desclassificadas sob jurisdição IP

- EN251-1
- EN380

Estradas e Caminhos Municipais

- Acessos Locais

Rede Ferroviária

- Linha do Alentejo, Linha de Vendas Novas e Concordância de Bombel

0 500 m

Cartografia de Referência para elaboração da Carta Base : 1:10 000 (Extrato)
Cartografia Topográfica Vetorial com Nível de Detalhe 2 para o Município de Vendas Novas – 4 Temas
Propriedade: Câmara Municipal de Vendas Novas
Produção: SOCARTO - Sociedade de Levantamentos Topo – Cartográficos, Lda.
Processo de homologação nº 761 de 18-01-2022
Entidade responsável pela homologação: DGT
Sistema de referência:
  Planimétrico: PT-TM06/ETRS89
  Altimétrico: Datum Altimétrico - Marégrafo de Cascais
Exatidão Posicional Planimétrica: 1,50 m
Exatidão Posicional Planimétrica Altimétrica: 1,70 m
CAOP, DGT 2023.
Marcos Geodésicos, DGT 2022.
Ortofotomapa
Título: Cobertura Regular de Ortofotografia Aérea de 25 cm do ano de 2018
Identificador: PT_DGT_CROA25_2018
Títulos Alternativos: CROA25_2018,
Data de Referência - Publicação: 2018-02-18
Data de Referência - Revisão: 2018-05-22

EMPRESA

RR-Planning, Lda.
Av. Gomes Freire, n.º 18
2760 – 066 Caxias | PORTUGAL
T +351 218 258 892
E geral@rrplanning.pt

	NOME	DATA
PROJ.	EQUIPA DO PLANO	31-07-2024
DES.	DAVID SANTOS	31-07-2024
VERIF.	ROMANA ROCHA	31-07-2024
APROV.	ROMANA ROCHA	31-07-2024

CLIENTE
CÂMARA MUNICIPAL DE VENDAS NOVAS

TÍTULO DO PROJETO

REVISÃO DO PLANO DIRETOR MUNICIPAL

TÍTULO DA PLANTA

PLANTA DE ORDENAMENTO
-
ZONAMENTO ACÚSTICO

FASE: 03 DP	PLANTA N.º: P11		
ESCALA: 1:10 000			REV.
SISTEMA DE REFERÊNCIA: **EPSG: 3763 (PT-TM06/ETRS89)**			
FORMATO: A0 - 1189 x 841	FICHEIRO: P075_PDM_F3_DP_P11_Zonamento_Acustico.aprx		FOLHA: 1 de 6

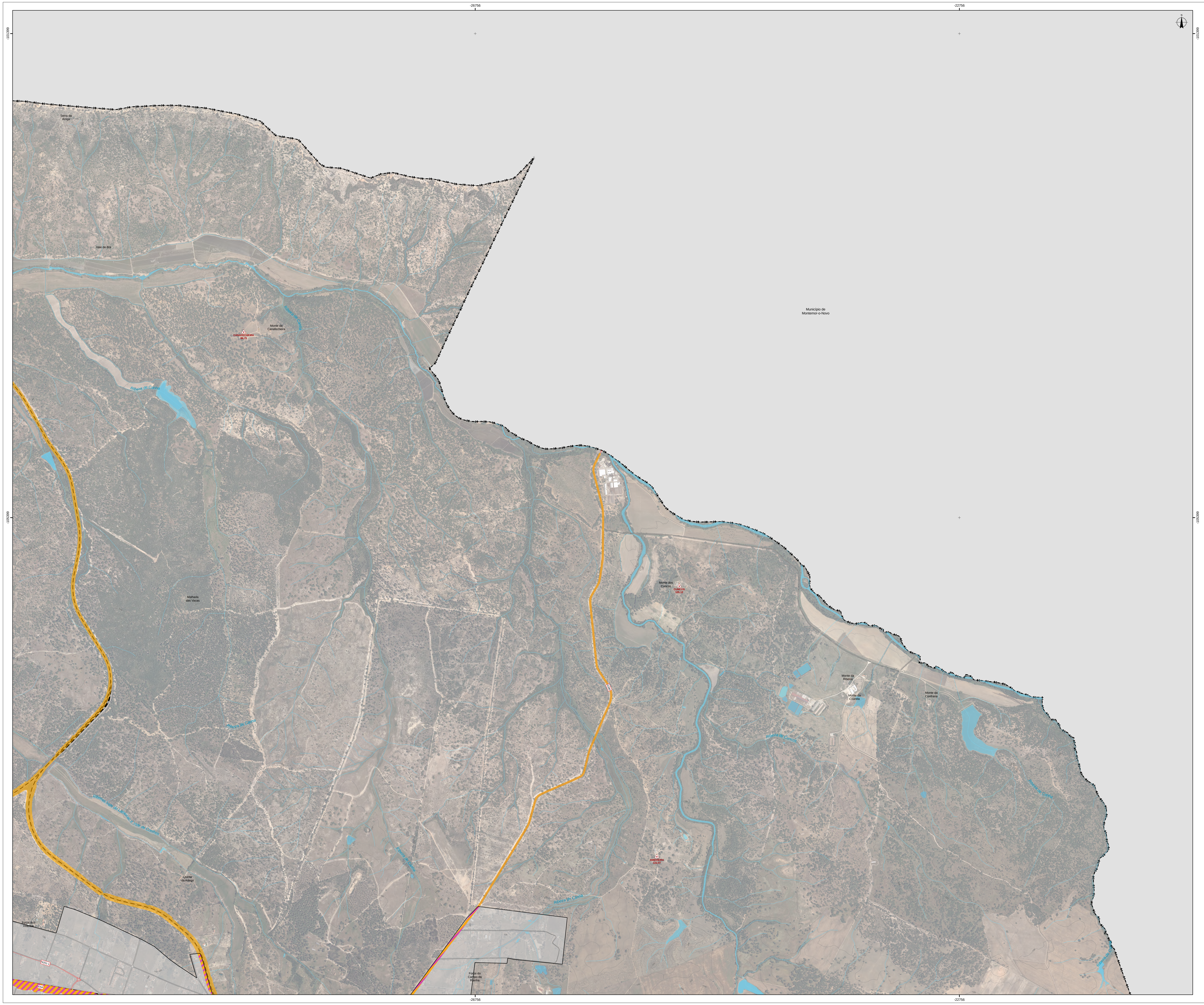
-26756
-22756
-101399
-105399
Serra da Arriça
Vale de Boi
Monte da Canafecheira
CANAFECHEIRA 86,75
Ribeira de Canha
Município de Montemor-o-Novo
Monte dos Cuncos
CUNCOS 105,12
Mahada das Vacas
Ribeira de Cuncos
Monte da Ribeira
Monte da Courela
Monte da Confraria
N380
Ribeiras Vale do Lameirão e Vale de Coelhos
Quinta da Adega
Foros dos Infantes
N251-1
EN4
Foros do Campo da Rainha

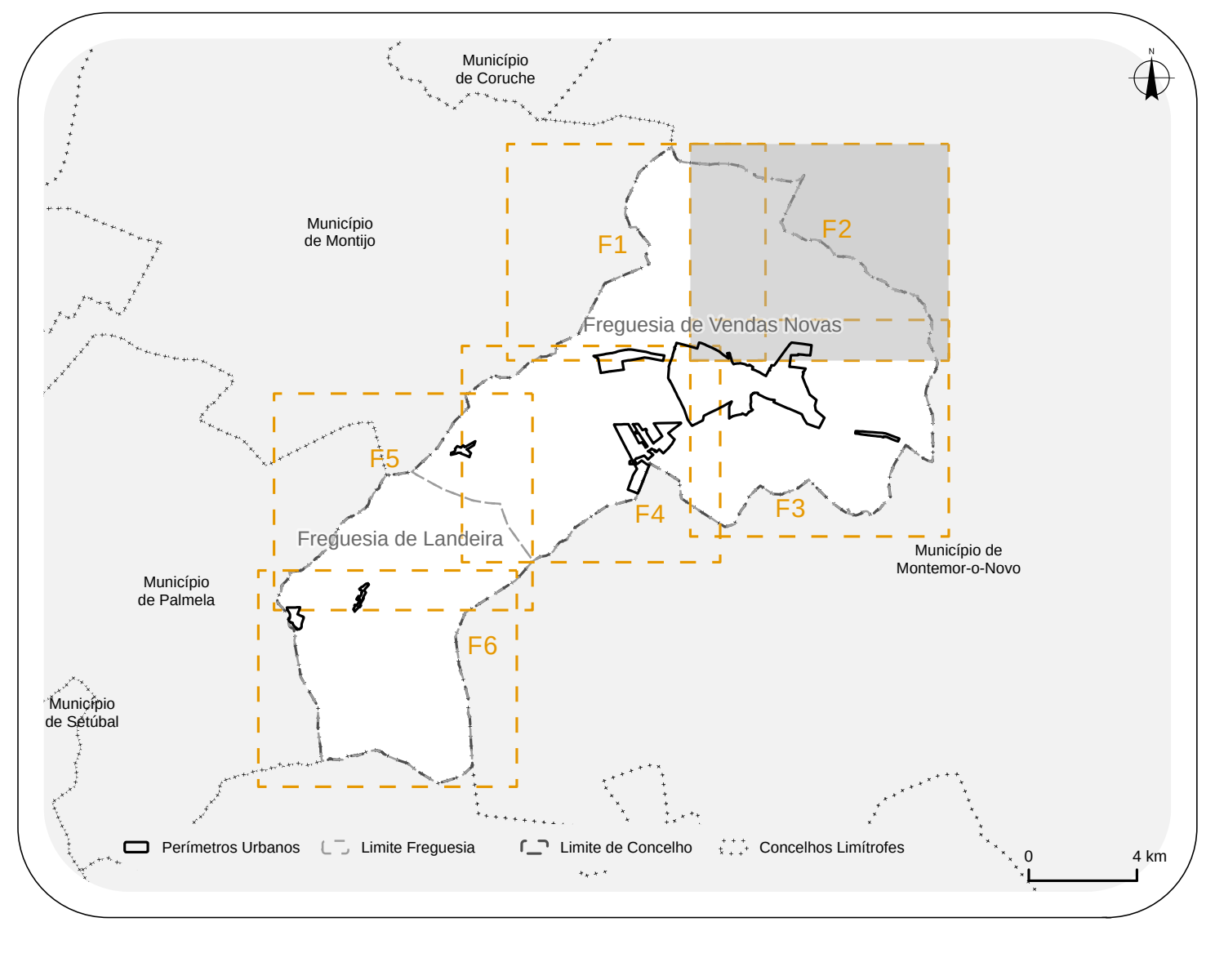
Município de Coruche
Município de Montijo
F1
F2
Freguesia de Vendas Novas
F5
F4
F3
Freguesia de Landeira
Município de Palmela
Município de Montemor-o-Novo
F6
Município de Setúbal
Perímetros Urbanos
Limite Freguesia
Limite de Concelho
Concelhos Limítrofes
0
4 km

Área de Intervenção do Plano

Limite do Município de Vendas Novas

Perímetros Urbanos

Classificação/ Delimitação das Zonas Mistas

▭

Áreas de Conflito Acústico

▨ LDEN > 65 dB (A)
LN > 55 dB (A)

Limiar aplicável a zonas mistas

🟧 Áreas expostas a ruído ambiente exterior superior a 65 dB (A) - LDEN e 55 dB (A) - LN

Base

Base

Limite da Freguesia
Concelhos Limítrofes

Referências Topográficas

△ Marcos Geodésicos
Curva de Nível Mestra
Curva de Nível Secundária

Rede Hidrográfica

Rede Hidrográfica

Linhas de água
Planos de água

Rede Rodoviária e Ferroviária

Rede Rodoviária

Rede Nacional Fundamental Concessionada
- IP1/A2 integrado na Concessão Brisa, tutelada pelo IMT, I.P.
- IP7/A6 integrado na Concessão Brisa, tutelada pelo IMT, I.P.

Rede Nacional Complementar Concessionada
- IC11/A13 integrado na Concessão Brisa, tutelada pelo IMT, I.P.

Rede Nacional Complementar sob jurisdição da IP
- EN4

Estradas Nacionais Desclassificadas sob jurisdição IP
- EN251-1
- EN380

Estradas e Caminhos Municipais
- Acessos Locais

Rede Ferroviária

Linha do Alentejo, Linha de Vendas Novas e Concordância de Bombel

0 500 m

Cartografia de Referência para elaboração da Carta Base : 1:10 000 (Extrato)
Cartografia Topográfica Vetorial com Nível de Detalhe 2 para o Município de Vendas Novas – 4 Temas
Propriedade: Câmara Municipal de Vendas Novas
Produção: SOCARTO - Sociedade de Levantamentos Topo – Cartográficos, Lda.
Processo de homologação nº 761 de 18-01-2022
Entidade responsável pela homologação: DGT
Sistema de referência:
  Planimétrico: PT-TM06/ETRS89
  Altimétrico: Datum Altimétrico - Marégrafo de Cascais
Exatidão Posicional Planimétrica: 1,50 m
Exatidão Posicional Planimétrica Altimétrica: 1,70 m
CAOP, DGT 2023.
Marcos Geodésicos, DGT 2022.
Ortofotomapa
Título: Cobertura Regular de Ortofotografia Aérea de 25 cm do ano de 2018
Identificador: PT_DGT_CROA25_2018
Títulos Alternativos: CROA25_2018,
Data de Referência - Publicação: 2018-02-18
Data de Referência - Revisão: 2018-05-22

EMPRESA

rrplanning
ARQUIPELAGO

RR-Planning, Lda.
Av. Gomes Freire, n.º 18
2760 – 066 Caxias | PORTUGAL
T +351 218 258 892
E geral@rrplanning.pt

NOME	DATA
PROJ. EQUIPA DO PLANO	31-07-2024
DES. DAVID SANTOS	31-07-2024
VERIF. ROMANA ROCHA	31-07-2024
APROV. ROMANA ROCHA	31-07-2024

CLIENTE

CÂMARA MUNICIPAL DE VENDAS NOVAS

vendas novas
era uma vez uma princesa...

TÍTULO DO PROJETO

REVISÃO DO PLANO DIRETOR MUNICIPAL

TÍTULO DA PLANTA

PLANTA DE ORDENAMENTO
-
ZONAMENTO ACÚSTICO

FASE 03 DP	PLANTA N.º P11	
ESCALA 1:10 000		REV.
SISTEMA DE REFERÊNCIA **EPSG: 3763 (PT-TM06/ETRS89)**		
FORMATO A0 - 1189 x 841	FICHEIRO P075_PDM_F3_DP_P11_Zonamento_Acustico.aprx	FOLHA 2 de 6

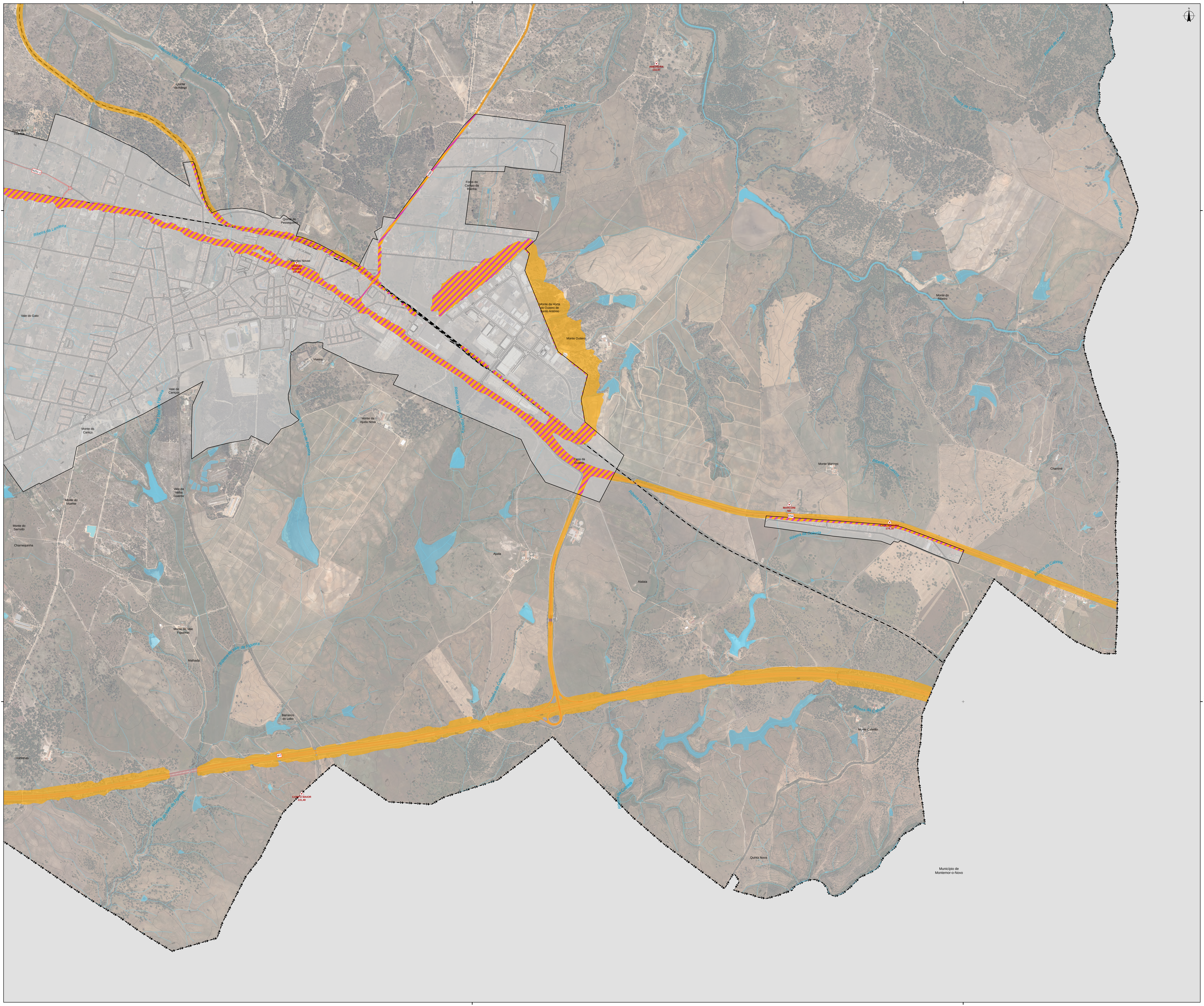
-26756
-22756
-109399
-113399
Quinta da Adega
Ribeiras Vale do Lameiras e Vale de Cebolas
Ribeira de Canha
Foros dos Infantes
N251-1
Ribeira da Landeira
Quinta do Pesegueiro
Vendas Novas
VENDAS NOVAS 147,44
Foros do Campo da Rainha
N380
Vale do Gato
Viveiro
Vale de Caniços
Ribeira de Vale de Figueira
Monte do Caniço
Monte da Ajuda Nova
Monte da Horta do Outeiro de Santo António
Monte Outeiro
Casa da Guarda
Vale da Velha Guarda
Monte do Vicente
Monte do Sarrudo
Charnequinha
Ajuda
Atalaia
AMEIXEIRA 122,07
Ribeira de Cuncos
Monte do Ribeiro
Monte Marconi
Chaminé
MARCONI ND
EN4
CASCALHEIRA 174,18
Ribeira da Cabrela
Monte de Vale Figueiras
Malhada
Barranco do Lobo
IP7
Hortinhas
CAMPO MAIOR 131,40
Monte Catelão
Quinta Nova
Município de Montemor-o-Novo
N

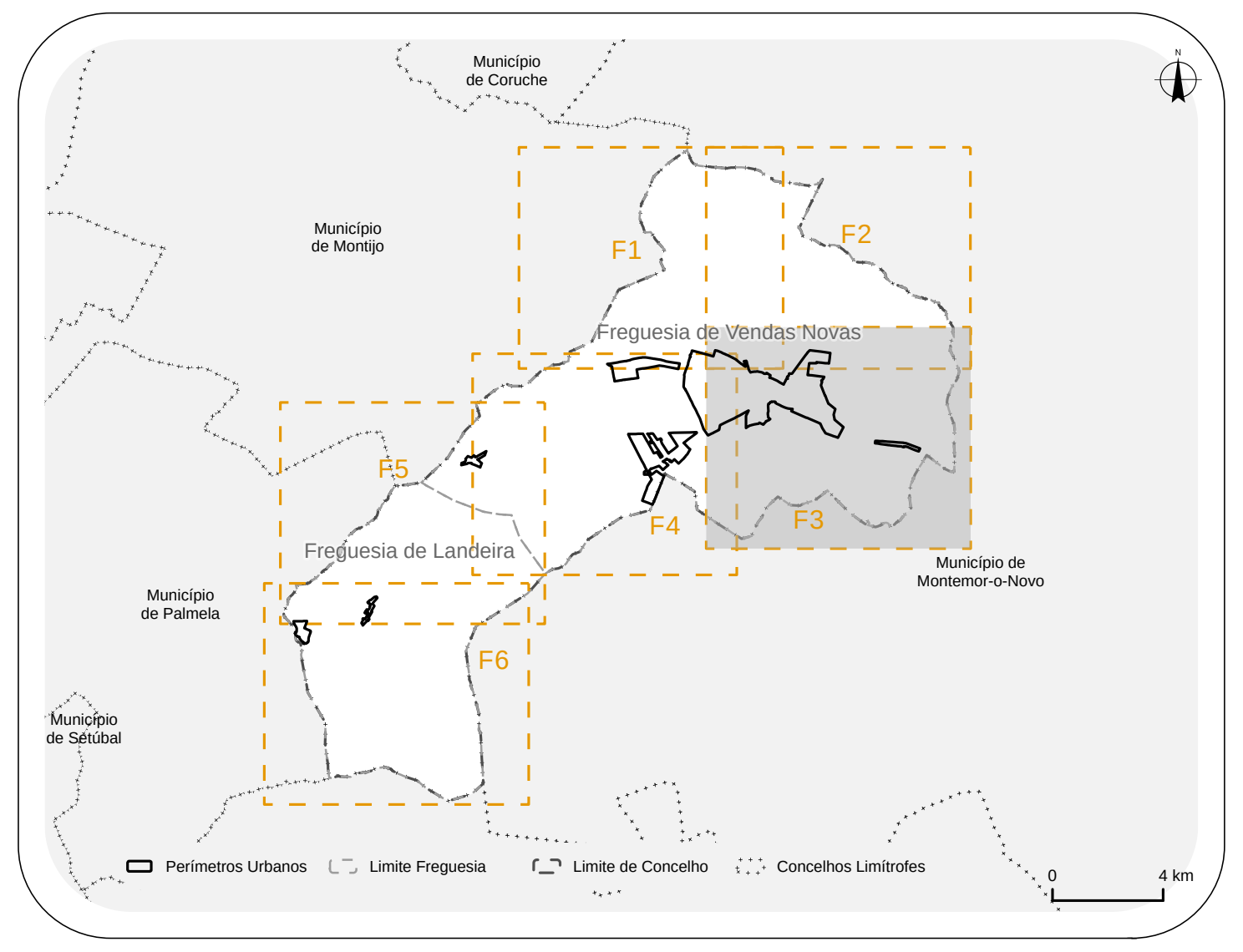
Município de Coruche
Município de Montijo
Município de Palmela
Município de Setúbal
Município de Montemor-o-Novo
Freguesia de Vendas Novas
Freguesia de Landeira
F1
F2
F3
F4
F5
F6
N
Perímetros Urbanos
Limite Freguesia
Limite de Concelho
Concelhos Limítrofes
0
4 km

Área de Intervenção do Plano

Limite do Município de Vendas Novas

Perímetros Urbanos

▭

Classificação/ Delimitação das Zonas Mistas

▭

Áreas de Conflito Acústico

▨ LDEN > 65 dB (A)
LN > 55 dB (A)

Limiar aplicável a zonas mistas

🟧 Áreas expostas a ruído ambiente exterior superior a 65 dB (A) - LDEN e 55 dB (A) - LN

Base

Base

Limite da Freguesia

Concelhos Limítrofes

Referências Topográficas

△ Marcos Geodésicos

Curva de Nível Mestra

Curva de Nível Secundária

Rede Hidrográfica

Rede Hidrográfica

Linhas de água

Planos de água

Rede Rodoviária e Ferroviária

Rede Rodoviária

Rede Nacional Fundamental Concessionada

IP1/A2 integrado na Concessão Brisa, tutelada pelo IMT, I.P.

IP7/A6 integrado na Concessão Brisa, tutelada pelo IMT, I.P.

Rede Nacional Complementar Concessionada

IC11/A13 integrado na Concessão Brisa, tutelada pelo IMT, I.P.

Rede Nacional Complementar sob jurisdição da IP

EN4

Estradas Nacionais Desclassificadas sob jurisdição IP

EN251-1

EN380

Estradas e Caminhos Municipais

Acessos Locais

Rede Ferroviária

Linha do Alentejo, Linha de Vendas Novas e Concordância de Bombel

0 500 m

Cartografia de Referência para elaboração da Carta Base : 1:10 000 (Extrato)
Cartografia Topográfica Vetorial com Nível de Detalhe 2 para o Município de Vendas Novas – 4 Temas
Propriedade: Câmara Municipal de Vendas Novas
Produção: SOCARTO - Sociedade de Levantamentos Topo – Cartográficos, Lda.
Processo de homologação nº 761 de 18-01-2022
Entidade responsável pela homologação: DGT
Sistema de referência:
  Planimétrico: PT-TM06/ETRS89
  Altimétrico: Datum Altimétrico - Marégrafo de Cascais
Exatidão Posicional Planimétrica: 1,50 m
Exatidão Posicional Planimétrica Altimétrica: 1,70 m
CAOP, DGT 2023.
Marcos Geodésicos, DGT 2022.
Ortofotomapa
Título: Cobertura Regular de Ortofotografia Aérea de 25 cm do ano de 2018
Identificador: PT_DGT_CROA25_2018
Títulos Alternativos: CROA25_2018,
Data de Referência - Publicação: 2018-02-18
Data de Referência - Revisão: 2018-05-22

EMPRESA

RR-Planning, Lda.
Av. Gomes Freire, n.º 18
2760 – 066 Caxias | PORTUGAL
T +351 218 258 892
E geral@rrplanning.pt

CLIENTE

CÂMARA MUNICIPAL DE VENDAS NOVAS

TÍTULO DO PROJETO

REVISÃO DO PLANO DIRETOR MUNICIPAL

TÍTULO DA PLANTA

PLANTA DE ORDENAMENTO
-
ZONAMENTO ACÚSTICO

	NOME	DATA
PROJ.	EQUIPA DO PLANO	31-07-2024
DES.	DAVID SANTOS	31-07-2024
VERIF.	ROMANA ROCHA	31-07-2024
APROV.	ROMANA ROCHA	31-07-2024

FASE 03 DP
PLANTA N.º P11
ESCALA 1:10 000
REV.
SISTEMA DE REFERÊNCIA **EPSG: 3763 (PT-TM06/ETRS89)**
FORMATO A0 - 1189 x 841
FICHEIRO P075_PDM_F3_DP_P11_Zonamento_Acustico.aprx
FOLHA 3 de 6

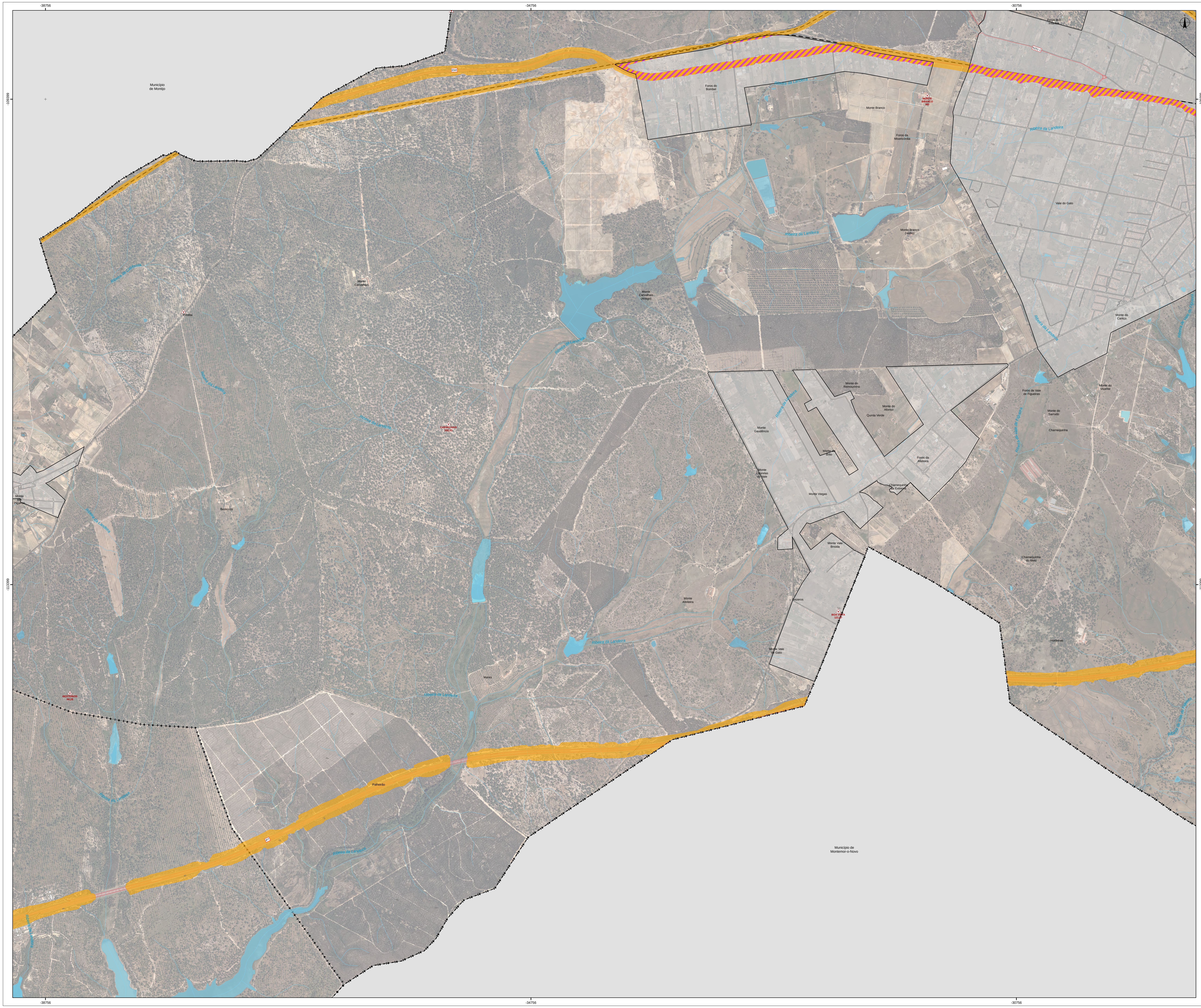
-38756
-34756
-30756
-109399
-113399
Município de Montijo
Município de Montemor-o-Novo
Foros do Bombel
Foros dos Infantes
Monte Branco
MONTE BRANCO NO
Foros da Misericórdia
Monte Branco (Velho)
Vale do Gato
Monte do Caniço
Monte Carvalhais (Antigo)
Monte Carvalhais
Pirolita
CARVALHAIS 102,23
Ribeira da Califórnia
Ribeira da Landeira
Ribeira de Vale de Figueira
N251-1
IP7
Monte do Remourinho
Monte do Afonso
Quinta Verde
Monte Gaudêncio
Monte do Brito
Foros da Afeiteira
Monte Courelas do Vale
Monte Viegas
Charnequinha da Extrema
Monte Vale Brisida
Gezeros
BOA VISTA 121,07
Monte Vale de Gato
Monte Afeiteira
Foros de Vale de Figueiras
Monte do Vicente
Monte do Sarrudo
Charnequinha
Charnequinha do Meio
Hortinhas
Monte das Piçarras
Besteiros
BESTEIROS 94,28
Mares
Palheirão

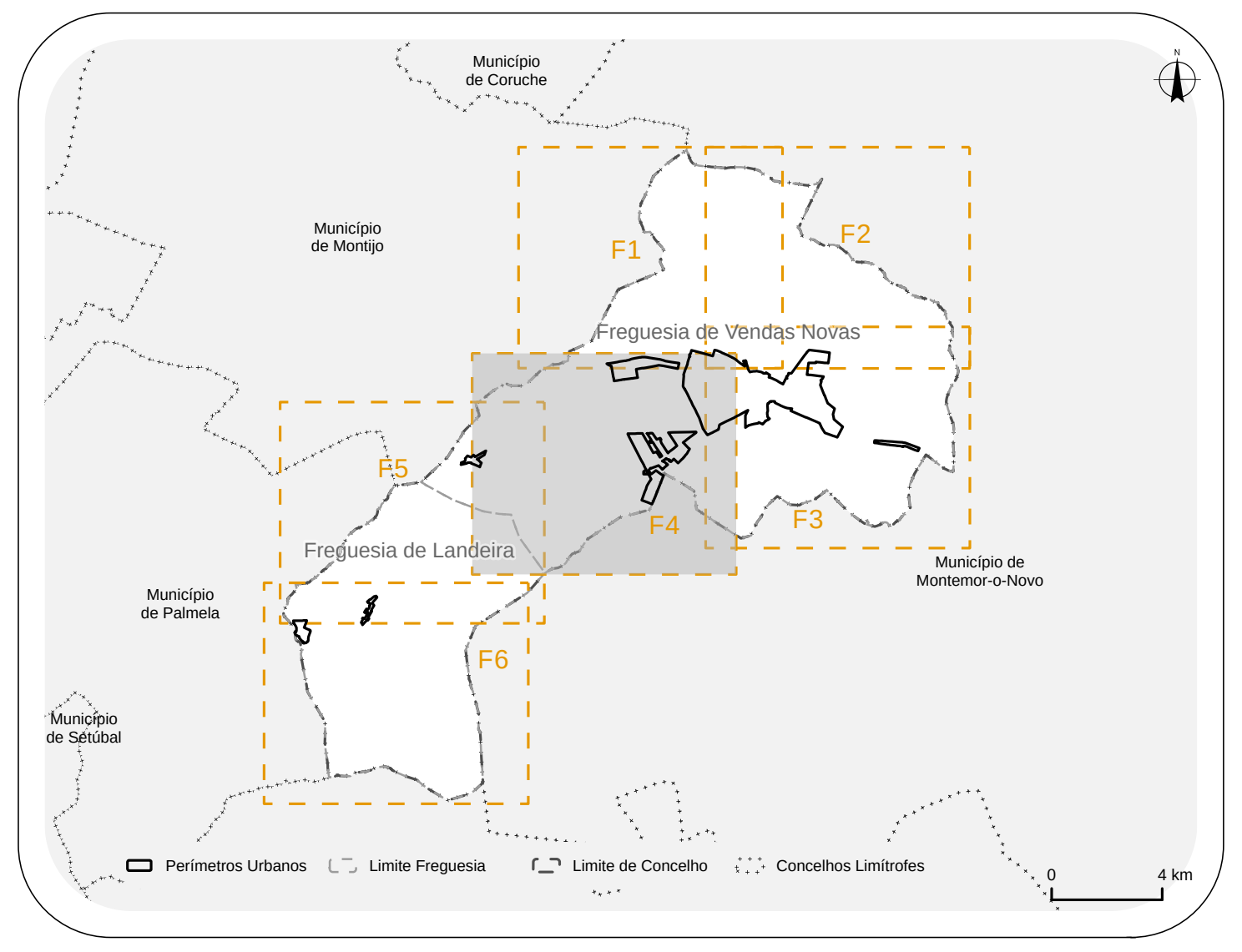
Município de Coruche
Município de Montijo
Município de Palmela
Município de Setúbal
Município de Montemor-o-Novo
Freguesia de Vendas Novas
Freguesia de Landeira
F1
F2
F3
F4
F5
F6
N
Perímetros Urbanos
Limite Freguesia
Limite de Concelho
Concelhos Limítrofes
0
4 km

Área de Intervenção do Plano

⬚ Limite do Município de Vendas Novas

Perímetros Urbanos

▭

Classificação/ Delimitação das Zonas Mistas

▭

Áreas de Conflito Acústico

▨ LDEN > 65 dB (A)
LN > 55 dB (A)

Limiar aplicável a zonas mistas

🟧 Áreas expostas a ruído ambiente exterior superior a 65 dB (A) - LDEN e 55 dB (A) - LN

Base

Base

⬚ Limite da Freguesia
⬚ Concelhos Limítrofes

Referências Topográficas

△ Marcos Geodésicos
⌒ Curva de Nível Mestra
⌒ Curva de Nível Secundária

Rede Hidrográfica

Rede Hidrográfica

〰 Linhas de água
● Planos de água

Rede Rodoviária e Ferroviária

Rede Rodoviária

Rede Nacional Fundamental Concessionada
⌒ IP1/A2 integrado na Concessão Brisa, tutelada pelo IMT, I.P.
⌒ IP7/A6 integrado na Concessão Brisa, tutelada pelo IMT, I.P.
Rede Nacional Complementar Concessionada
⌒ IC11/A13 integrado na Concessão Brisa, tutelada pelo IMT, I.P.
Rede Nacional Complementar sob jurisdição da IP
⌒ EN4
Estradas Nacionais Desclassificadas sob jurisdição IP
⌒ EN251-1
⌒ EN380
Estradas e Caminhos Municipais
⌒ Acessos Locais

Rede Ferroviária

━ Linha do Alentejo, Linha de Vendas Novas e Concordância de Bombel

0 500 m

Cartografia de Referência para elaboração da Carta Base : 1:10 000 (Extrato)
Cartografia Topográfica Vetorial com Nível de Detalhe 2 para o Município de Vendas Novas – 4 Temas
Propriedade: Câmara Municipal de Vendas Novas
Produção: SOCARTO - Sociedade de Levantamentos Topo – Cartográficos, Lda.
Processo de homologação nº 761 de 18-01-2022
Entidade responsável pela homologação: DGT
Sistema de referência:
  Planimétrico: PT-TM06/ETRS89
  Altimétrico: Datum Altimétrico - Marégrafo de Cascais
Exatidão Posicional Planimétrica: 1,50 m
Exatidão Posicional Planimétrica Altimétrica: 1,70 m
CAOP, DGT 2023.
Marcos Geodésicos, DGT 2022.
Ortofotomapa
Título: Cobertura Regular de Ortofotografia Aérea de 25 cm do ano de 2018
Identificador: PT_DGT_CROA25_2018
Títulos Alternativos: CROA25_2018,
Data de Referência - Publicação: 2018-02-18
Data de Referência - Revisão: 2018-05-22

EMPRESA

RR-Planning, Lda.
Av. Gomes Freire, n.º 18
2760 – 066 Caxias | PORTUGAL
T +351 218 258 892
E geral@rrplanning.pt

CLIENTE
CÂMARA MUNICIPAL DE VENDAS NOVAS

TÍTULO DO PROJETO
REVISÃO DO PLANO DIRETOR MUNICIPAL

TÍTULO DA PLANTA
PLANTA DE ORDENAMENTO
-
ZONAMENTO ACÚSTICO

	NOME	DATA
PROJ.	EQUIPA DO PLANO	31-07-2024
DES.	DAVID SANTOS	31-07-2024
VERIF.	ROMANA ROCHA	31-07-2024
APROV.	ROMANA ROCHA	31-07-2024

FASE: 03 DP
PLANTA N.º: P11
ESCALA: 1:10 000
REV.:
SISTEMA DE REFERÊNCIA: **EPSG: 3763 (PT-TM06/ETRS89)**
FORMATO: A0 - 1189 x 841
FICHEIRO: P075_PDM_F3_DP_P11_Zonamento_Acustico.aprx
FOLHA: 4 de 6

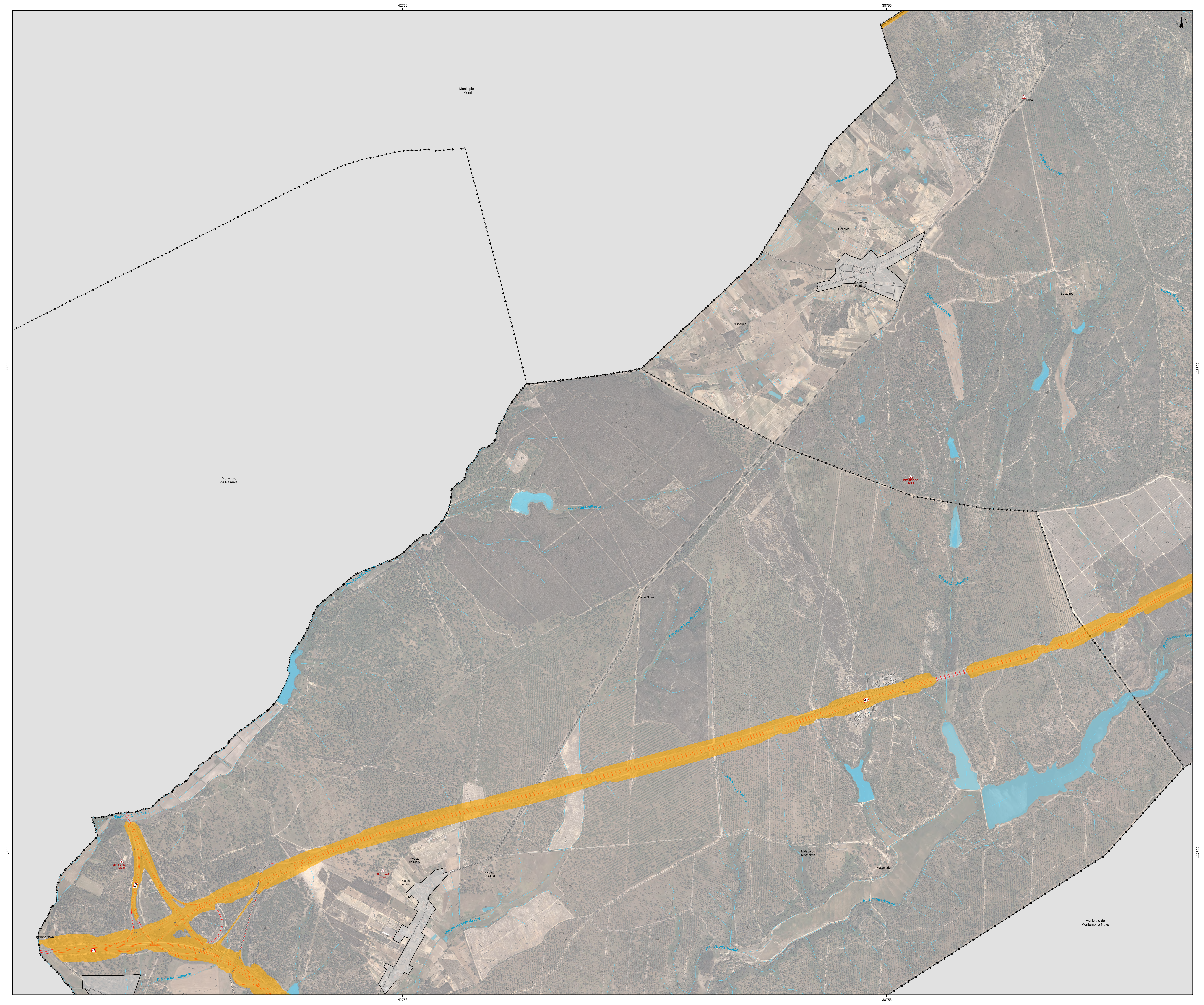
-42756
-38758
-113399
-117399
Município
de Montijo
Município
de Palmela
Município de
Montemor-o-Novo
Pirolita
Gezeros
Monte das
Piçarras
Picarras
Besteiros
BESTEIROS
94,28
Ribeira da California
Ribeira da Landeira
Ribeira de Vale da Azeda
Monte Novo
IP7
Malada do
Maçanedo
Maçanedo
MIRA VENTOS
64,39
NICOLAU
77,40
Nicolau
do Meio
Nicolau
de Baixo
Nicolau
de Cima
Moinho Novo
A13
A2

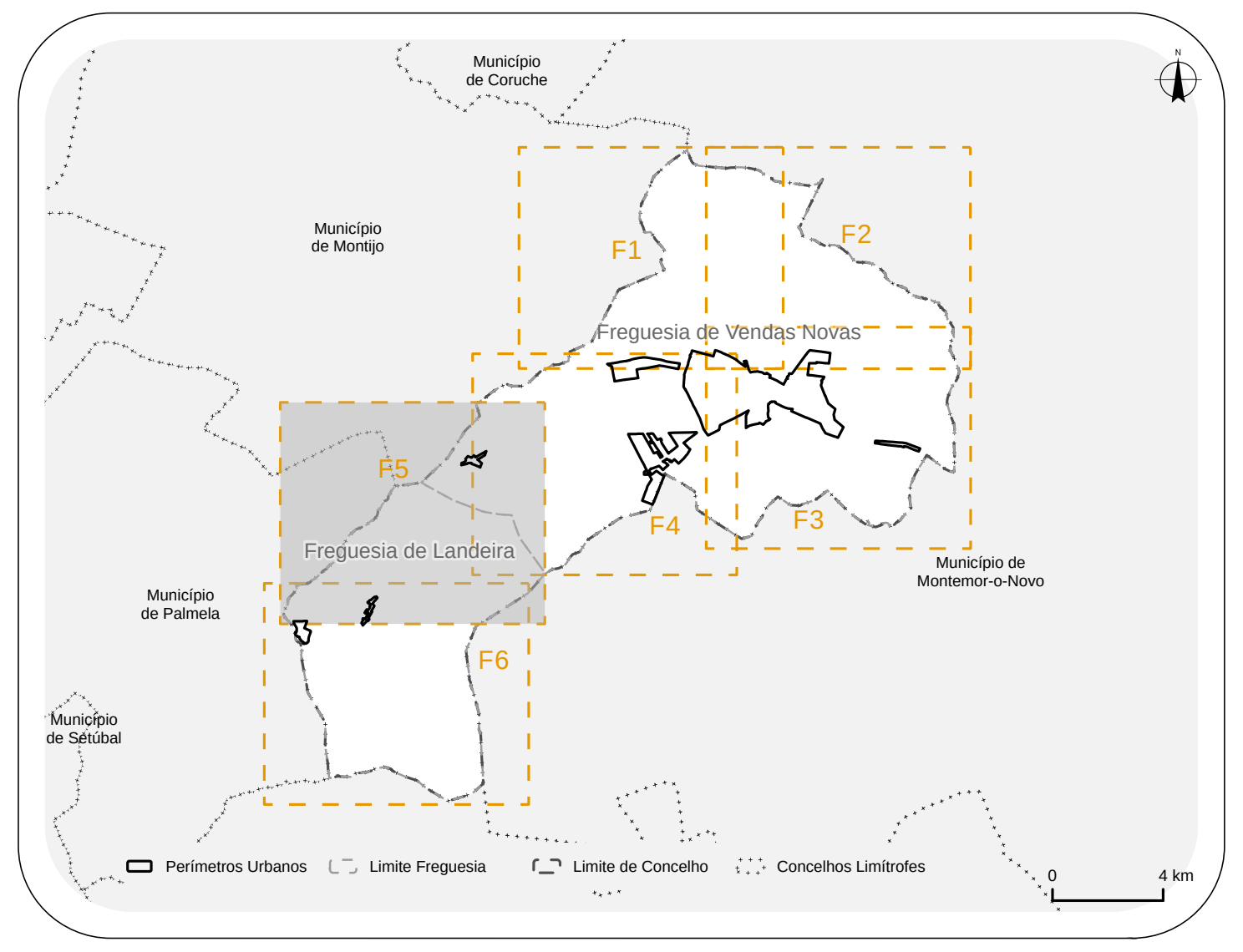
Município
de Coruche
Município
de Montijo
Município
de Palmela
Município
de Setúbal
Município de
Montemor-o-Novo
Freguesia de Vendas Novas
Freguesia de Landeira
F1
F2
F3
F4
F5
F6
Perímetros Urbanos
Limite Freguesia
Limite de Concelho
Concelhos Limítrofes
0
4 km

Área de Intervenção do Plano

Limite do Município de Vendas Novas

Perímetros Urbanos

Classificação/ Delimitação das Zonas Mistas

Áreas de Conflito Acústico

LDEN > 65 dB (A)
LN > 55 dB (A)

Limiar aplicável a zonas mistas

Áreas expostas a ruído ambiente exterior superior a 65 dB (A) - LDEN e 55 dB (A) - LN

Base

Base
- Limite da Freguesia
- Concelhos Limítrofes

Referências Topográficas
- Marcos Geodésicos
- Curva de Nível Mestra
- Curva de Nível Secundária

Rede Hidrográfica

Rede Hidrográfica
- Linhas de água
- Planos de água

Rede Rodoviária e Ferroviária

Rede Rodoviária

Rede Nacional Fundamental Concessionada
- IP1/A2 integrado na Concessão Brisa, tutelada pelo IMT, I.P.
- IP7/A6 integrado na Concessão Brisa, tutelada pelo IMT, I.P.

Rede Nacional Complementar Concessionada
- IC11/A13 integrado na Concessão Brisa, tutelada pelo IMT, I.P.

Rede Nacional Complementar sob jurisdição da IP
- EN4

Estradas Nacionais Desclassificadas sob jurisdição IP
- EN251-1
- EN380

Estradas e Caminhos Municipais
- Acessos Locais

Rede Ferroviária
- Linha do Alentejo, Linha de Vendas Novas e Concordância de Bombel

0 500 m

Cartografia de Referência para elaboração da Carta Base : 1:10 000 (Extrato)
Cartografia Topográfica Vetorial com Nível de Detalhe 2 para o Município de Vendas Novas – 4 Temas
Propriedade: Câmara Municipal de Vendas Novas
Produção: SOCARTO - Sociedade de Levantamentos Topo – Cartográficos, Lda.
Processo de homologação nº 761 de 18-01-2022
Entidade responsável pela homologação: DGT
Sistema de referência:
Planimétrico: PT-TM06/ETRS89
Altimétrico: Datum Altimétrico - Marégrafo de Cascais
Exatidão Posicional Planimétrica: 1,50 m
Exatidão Posicional Planimétrica Altimétrica: 1,70 m
CAOP, DGT 2023.
Marcos Geodésicos, DGT 2022.
Ortofotomapa
Título: Cobertura Regular de Ortofotografia Aérea de 25 cm do ano de 2018
Identificador: PT_DGT_CROA25_2018
Títulos Alternativos: CROA25_2018,
Data de Referência - Publicação: 2018-02-18
Data de Referência - Revisão: 2018-05-22

EMPRESA

RR-Planning, Lda.
Av. Gomes Freire, n.º 18
2760 – 066 Caxias | PORTUGAL
T +351 218 258 892
E geral@rrplanning.pt

CLIENTE
CÂMARA MUNICIPAL DE VENDAS NOVAS

TÍTULO DO PROJETO
REVISÃO DO PLANO DIRETOR MUNICIPAL

TÍTULO DA PLANTA
PLANTA DE ORDENAMENTO
-
ZONAMENTO ACÚSTICO

	NOME	DATA
PROJ.	EQUIPA DO PLANO	31-07-2024
DES.	DAVID SANTOS	31-07-2024
VERIF.	ROMANA ROCHA	31-07-2024
APROV.	ROMANA ROCHA	31-07-2024

FASE 03 DP
PLANTA N.º P11
ESCALA 1:10 000
REV.
SISTEMA DE REFERÊNCIA **EPSG: 3763 (PT-TM06/ETRS89)**
FORMATO A0 - 1189 x 841
FICHEIRO P075_PDM_F3_DP_P11_Zonamento_Acustico.aprx
FOLHA 5 de 6

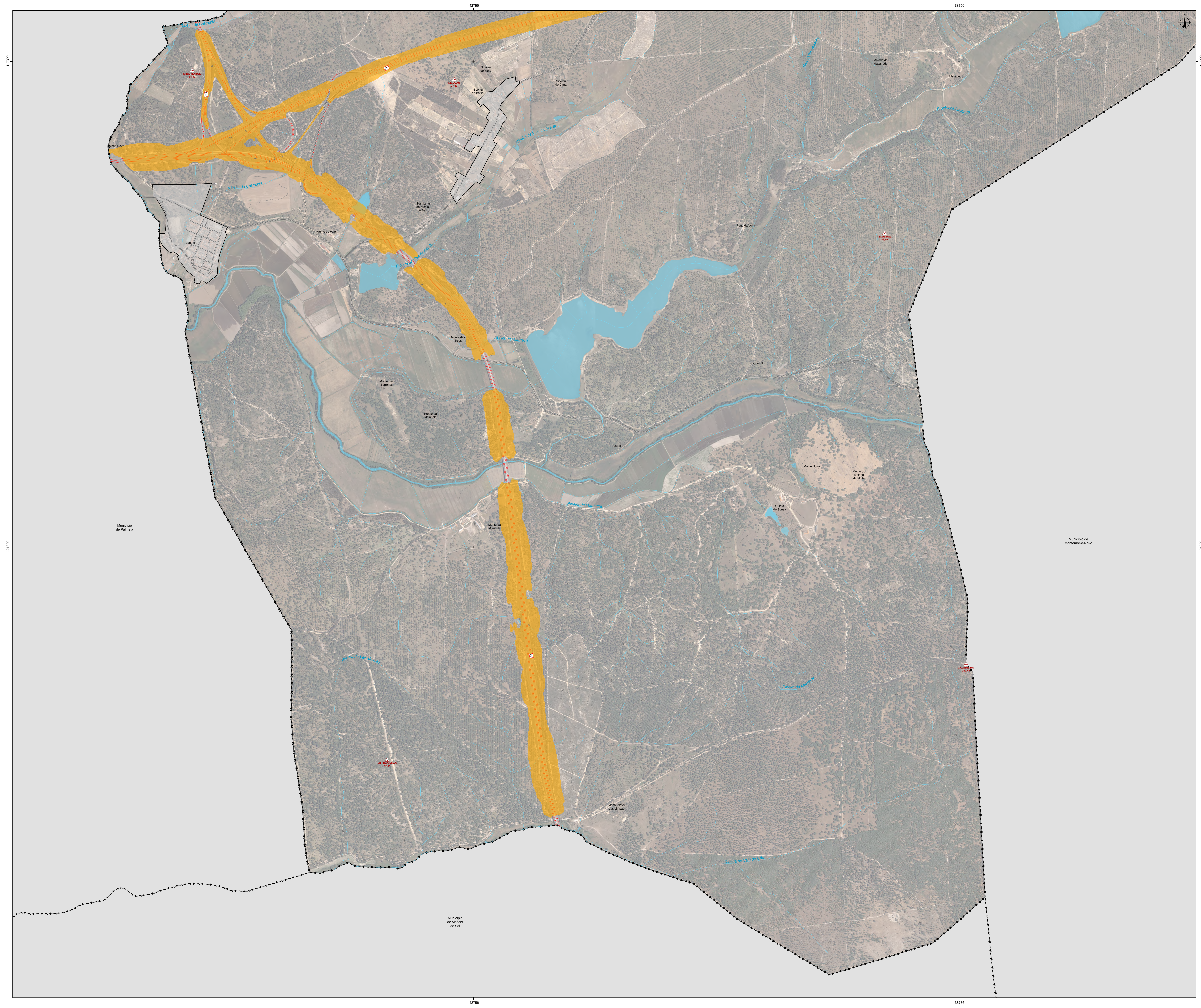
-42756
-38756
-117399
-121399
Ribeira da Califórnia
MIRA VENTOS
64,39
A13
IP7
A2
Moinho Novo
NICOLAU
77,40
Nicolau do Meio
Nicolau de Baixo
Nicolau de Cima
Ribeira de Vale da Azeda
Sesmarias do Nicolau de Baixo
Landeira
Monte do Vale
Malada do Maçanedo
Maçanedo
Ribeira da Landeira
Pego da Volta
FIGUEIRAL
86,65
Figueiral
Monte das Bicas
Ribeira da Marateca
Monte das Barreiras
Prédio da Moinhola
Outeiro
Monte Novo
Monte do Moinho da Moita
Quinta de Sousa
Monte da Moinhola
Município de Palmela
Município de Montemor-o-Novo
Ribeira do Vale de Cão
GALINHEIRO
102,40
MALHADINHAS
82,05
Monte Novo das Limpas
Município de Alcácer do Sal

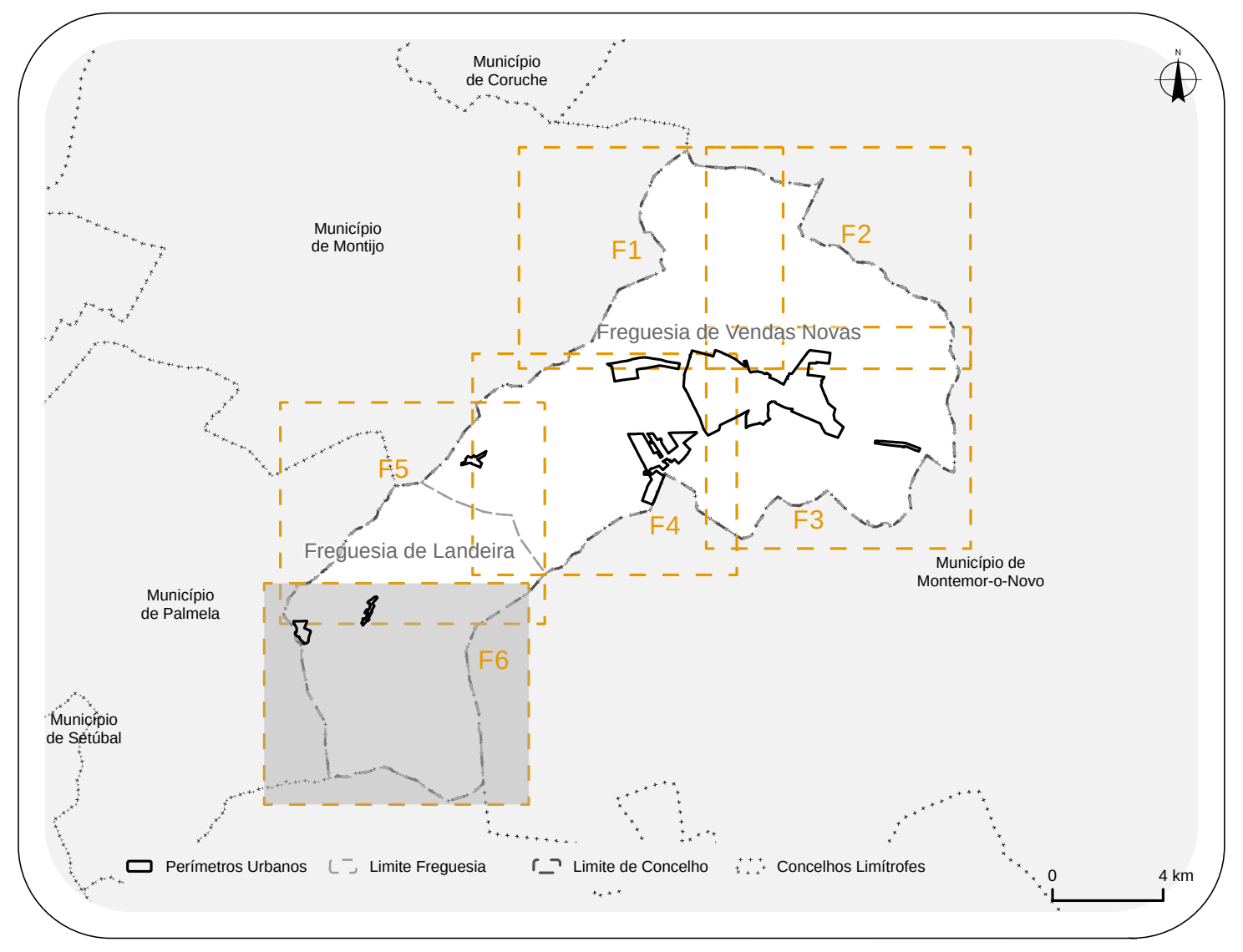
Município de Coruche
Município de Montijo
F1
F2
F3
F4
F5
F6
Freguesia de Vendas Novas
Freguesia de Landeira
Município de Palmela
Município de Setúbal
Município de Montemor-o-Novo
Perímetros Urbanos
Limite Freguesia
Limite de Concelho
Concelhos Limítrofes
0
4 km

Área de Intervenção do Plano

Limite do Município de Vendas Novas

Perímetros Urbanos

Classificação/ Delimitação das Zonas Mistas

Áreas de Conflito Acústico

▨ LDEN > 65 dB (A)
LN > 55 dB (A)

Limiar aplicável a zonas mistas

🟧 Áreas expostas a ruído ambiente exterior superior a 65 dB (A) - LDEN e 55 dB (A) - LN

Base

Base

Limite da Freguesia
Concelhos Limítrofes

Referências Topográficas

Marcos Geodésicos
Curva de Nível Mestra
Curva de Nível Secundária

Rede Hidrográfica

Rede Hidrográfica

Linhas de água
Planos de água

Rede Rodoviária e Ferroviária

Rede Rodoviária

Rede Nacional Fundamental Concessionada
IP1/A2 integrado na Concessão Brisa, tutelada pelo IMT, I.P.
IP7/A6 integrado na Concessão Brisa, tutelada pelo IMT, I.P.
Rede Nacional Complementar Concessionada
IC11/A13 integrado na Concessão Brisa, tutelada pelo IMT, I.P.
Rede Nacional Complementar sob jurisdição da IP
EN4
Estradas Nacionais Desclassificadas sob jurisdição IP
EN251-1
EN380
Estradas e Caminhos Municipais
Acessos Locais

Rede Ferroviária

Linha do Alentejo, Linha de Vendas Novas e Concordância de Bombel

0 500 m

Cartografia de Referência para elaboração da Carta Base : 1:10 000 (Extrato)
Cartografia Topográfica Vetorial com Nível de Detalhe 2 para o Município de Vendas Novas – 4 Temas
Propriedade: Câmara Municipal de Vendas Novas
Produção: SOCARTO - Sociedade de Levantamentos Topo – Cartográficos, Lda.
Processo de homologação nº 761 de 18-01-2022
Entidade responsável pela homologação: DGT
Sistema de referência:
  Planimétrico: PT-TM06/ETRS89
  Altimétrico: Datum Altimétrico - Marégrafo de Cascais
Exatidão Posicional Planimétrica: 1,50 m
Exatidão Posicional Planimétrica Altimétrica: 1,70 m
CAOP, DGT 2023.
Marcos Geodésicos, DGT 2022.
Ortofotomapa
Título: Cobertura Regular de Ortofotografia Aérea de 25 cm do ano de 2018
Identificador: PT_DGT_CROA25_2018
Títulos Alternativos: CROA25_2018,
Data de Referência - Publicação: 2018-02-18
Data de Referência - Revisão: 2018-05-22

EMPRESA

RR-Planning, Lda.
Av. Gomes Freire, n.º 18
2760 – 066 Caxias | PORTUGAL
T +351 218 258 892
E geral@rrplanning.pt

NOME	DATA
PROJ. EQUIPA DO PLANO	31-07-2024
DES. DAVID SANTOS	31-07-2024
VERIF. ROMANA ROCHA	31-07-2024
APROV. ROMANA ROCHA	31-07-2024

CLIENTE
CÂMARA MUNICIPAL DE VENDAS NOVAS

TÍTULO DO PROJETO
REVISÃO DO PLANO DIRETOR MUNICIPAL

TÍTULO DA PLANTA
PLANTA DE ORDENAMENTO
-
ZONAMENTO ACÚSTICO

FASE 03 DP
PLANTA N.º P11
ESCALA 1:10 000
REV.
SISTEMA DE REFERÊNCIA **EPSG: 3763 (PT-TM06/ETRS89)**
FORMATO A0 - 1189 x 841
FICHEIRO P075_PDM_F3_DP_P11_Zonamento_Acustico.aprx
FOLHA 6 de 6