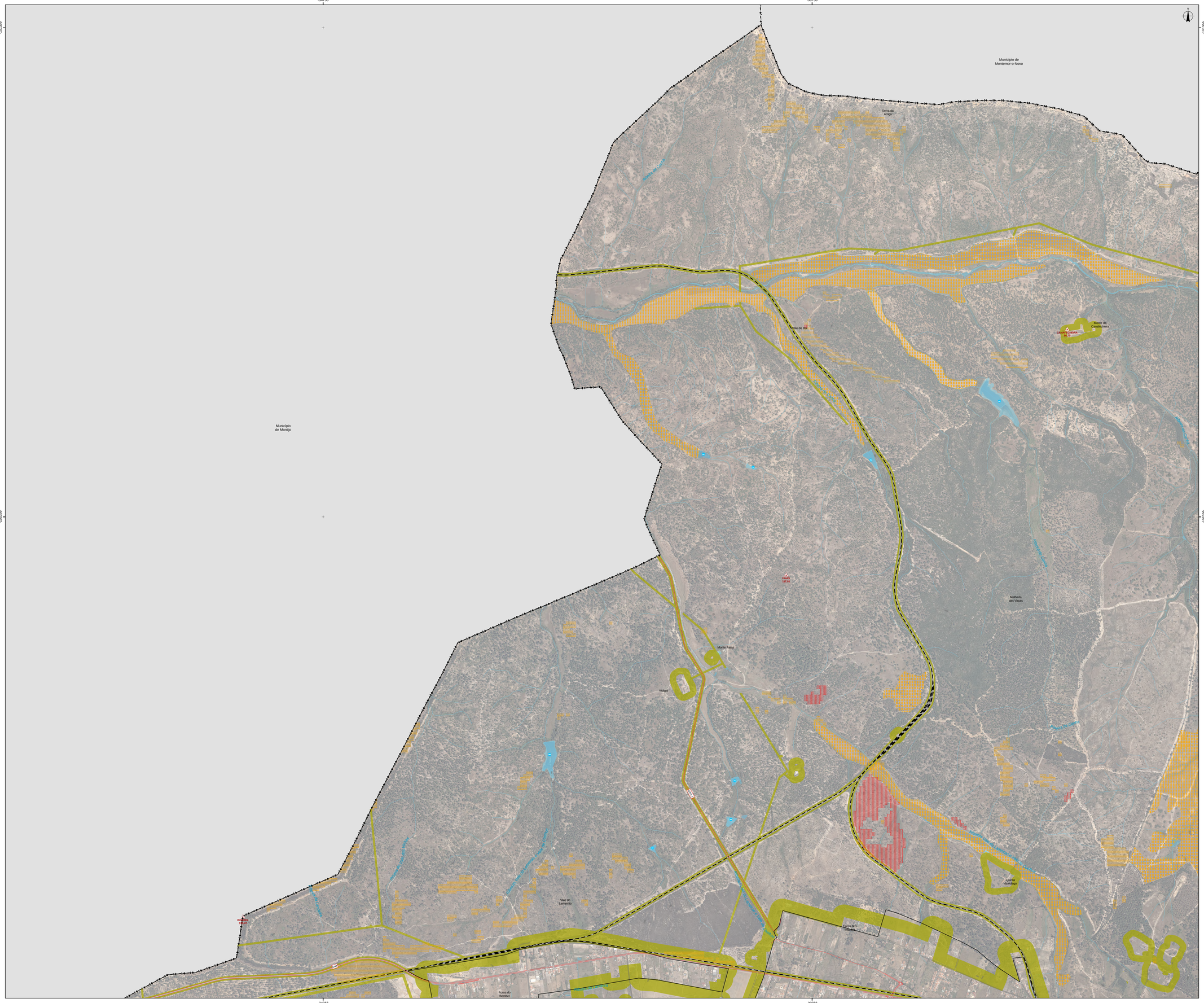
-34756
-30756
-101399
-105399
Município de Montemor-o-Novo
Município de Montijo
Serra da Arrega
Ribeira de Coina
Monte de Bôa
Monte da Carapelhesia
CAMPO FOGUEIRA 38,75
FARAÓ 117,61
Malhada das Vacas
Monte Farias
Vidigal
Vale do Lamerão
Quinta da Adega
Foros do Bombel
ROCHA 130,97
Ribeira de Lavre
Ribeira de Canha
Ribeira de Tera
Ribeira de Vendas Novas
Ribeira de Pegões
Ribeira de Marmelo
Ribeira de Alcaraz
Ribeira de Alcaraz
Ribeira de Pegões
Ribeira de Canha
Ribeira de Lavre
Ribeira de Tera
Ribeira de Vendas Novas
Ribeira de Marmelo

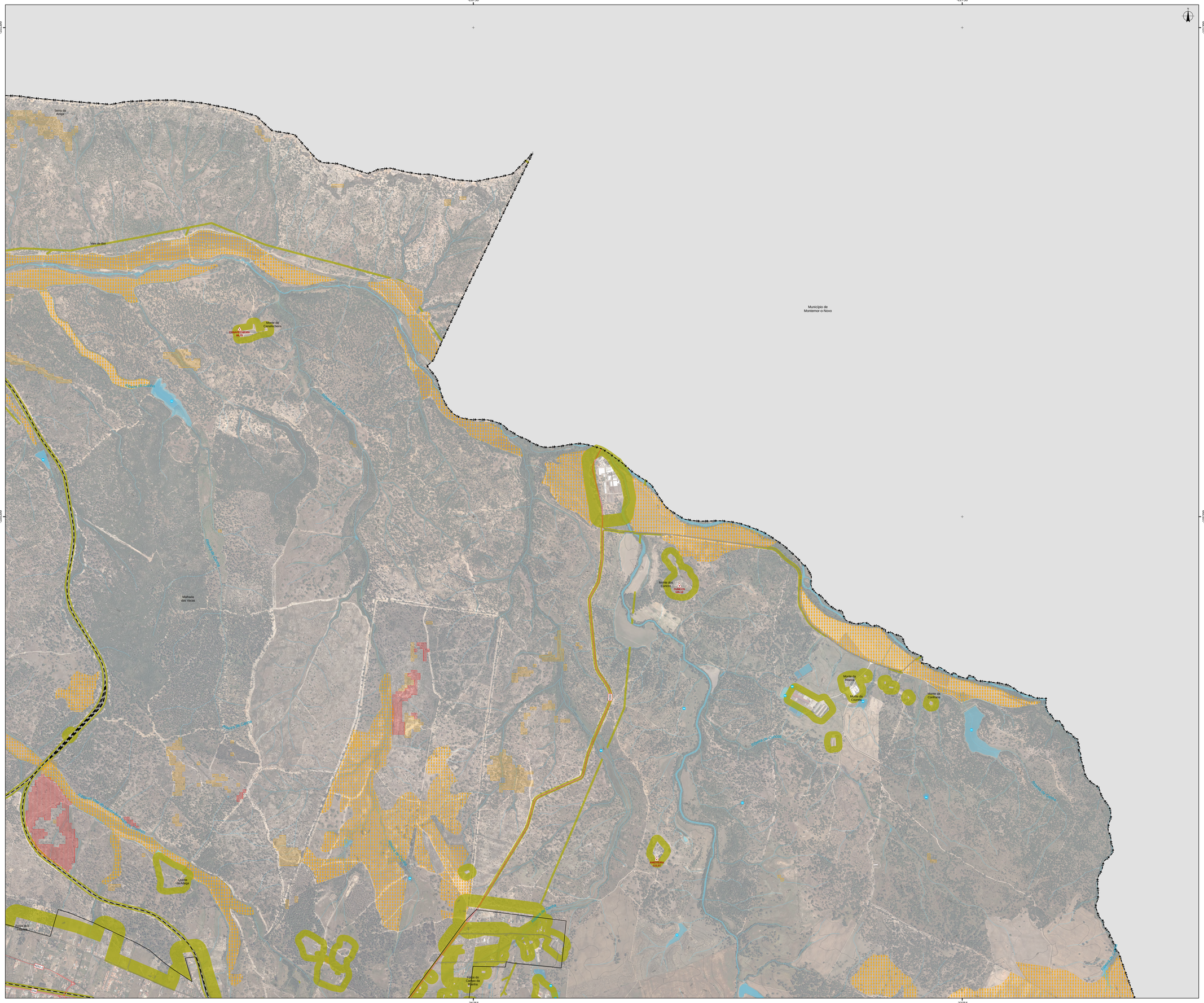
-26756
-22756
-101899
-105899
-103899
-102899
Serra da Arraia
Vale de Boi
Monte da Canalechoira
CANAL COMUNAL 86.75
Ribeira de Vendas Novas
Ribeira do Cabo
Ribeira da Cortiça
Ribeira da Cortiça
Ribeira da Cortiça

-26756
-22756
-105399
-113399
Quinta da Adega
Fontes do Chaparro
Quinta Pedagógica
Vendas Novas
Vale do Gato
Vieiros
Vale do Carrico
Monte da Carrico
Monte da Ajuda Nova
Monte do Vicente
Monte do Sertorão
Chamequinha
Vale da Velha Guarda
Guarda
Monte de Vale Figueiras
Malhada
Barranco do Lobo
Hortinhas
Fontes do Campo da Igreja
Monte da Horta do Quinto de Santo Antonio
Monte Outeiro
Casa da Guarda
Ajuda
Atalaia
Monte do Ribeiro
Monte Marmoz
Chamine
Monte Cafetão
Quinta Nova
Município de Montemor-o-Novo
ANDEIROS
430,87
MARMOZ
Obs
CRUZEIRO
374,18
CRUZEIRO MAIOR
211,40
Ribeira do Carrico
Ribeira de Lucefecit
Ribeira de Cabrela
Ribeira de Tera Fria
Ribeira de Figueiras
Ribeira de Cabrela
Ribeira de Lucefecit
Ribeira de Tera Fria
Ribeira de Figueiras
Ribeira de Cabrela
Ribeira de Lucefecit
Ribeira de Figueiras
Ribeira de Cabrela
Ribeira de Figueiras
Ribeira de Cabrela
Ribeira de Figueiras
Ribeira de Cabrela

-38756
-34756
-30756
-109399
-113399
Município de Montijo
Foros do Bombel
Monte Branco
Foros da Misericórdia
Vale do Gato
Horta da Carlota
Monte Carvalhais (Alegro)
Monte Carvalhais
Monte do Remoundro
Monte do Afonso
Quinta Verde
Monte Cascalhinho
Monte Cabeças de Vaqueiro
Monte Vegas
Foros de Vale de Figueiras
Monte do Vicente
Monte do Saturdo
Chamequinha
Foros da Atalaia
Chamequinha da Atalaia
Monte Vilar Brasão
Chamequinha do Meio
Monte Aldeiro
Mizeros
Monte Vilar Vel Gato
Horteinas
Marea
Beleiros
Monte del Pombo
Município de Montemor-o-Novo
Ribeira da Landeira
Rio Xarrama
Rio Sado
Rio Tejo
Rio Figueiras
Rua Dr. Manuel Rodrigues
Rua Dr. Manuel Rodrigues
Rua Dr. Manuel Rodrigues

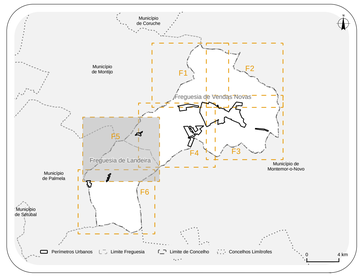

Área de Intervenção do Plano

Limite do Município de Vendas Novas

Perímetros Urbanos

Recursos Naturais - Recursos agrícolas e florestais

Sistema de Gestão Integrada de Fogos Rurais (SGIFR)

Perigosidade de incêndio rural

Elevado

Muito Elevado

Áreas Estratégicas de Mosaicos de Gestão de Combustível

Rede Secundária de Faixas de Gestão de Combustível

Faixas de Gestão de Combustível

Faixa de proteção do Oleoduto

Oleoduto Multiprodutos da CLC

Rede de Pontos de Água

Base

Referências Administrativas

Limite da Freguesia

Concelhos Limítrofes

Referências Topográficas

Marcos Geodésicos

Curva de Nível Mestra

Curva de Nível Secundária

Rede Hidrográfica

Rede Hidrográfica

Linhas de água

Planos de água

Rede Rodoviária e Ferroviária

Rede Rodoviária

Rede Nacional Fundamental Concessionada

IP1/A2 integrado na Concessão Brisa, tutelada pelo IMT, I.P.

IP7/A6 integrado na Concessão Brisa, tutelada pelo IMT, I.P.

Rede Nacional Complementar Concessionada

IC11/A13 integrado na Concessão Brisa, tutelada pelo IMT, I.P.

EN4

Estradas Nacionais Desclassificadas sob jurisdição IP

EN251-1

EN380

Estradas e Caminhos Municipais

Acessos Locais

Rede Ferroviária

Linha do Alentejo, Linha de Vendas Novas e Concordância de Bombel

0 500 m

Cartografia de Referência para elaboração da Carta Base : 1:10 000 (Extrato)
Cartografia Topográfica Vetorial com Nível de Detalhe 2 para o Município de Vendas Novas – 4 Temas
Propriedade: Câmara Municipal de Vendas Novas
Produção: SOCARTO - Sociedade de Levantamentos Topo – Cartográficos, Lda.
Processo de homologação nº 761 de 18-01-2022
Entidade responsável pela homologação: DGT
Sistema de referência:
Planimétrico: PT-TM06/ETRS89
Altimétrico: Datum Altimétrico - Marégrafo de Cascais
Exatidão Posicional Planimétrica: 1,50 m
Exatidão Posicional Planimétrica Altimétrica: 1,70 m
CAOP. DGT 2023.
Ortofotomapa
Título: Cobertura Regular de Ortofotografia Aérea de 25 cm do ano de 2018
Identificador: PT_DGT_CROA25_2018
Títulos Alternativos: CROA25_2018.
Data de Referência - Publicação: 2018-02-18
Data de Referência - Revisão: 2018-05-22

EMPRESA

rrplanning

ARQUIPELAGO

RR-Planning, Lda.
Av. Gomes Freire, n.º 18
2760 – 066 Caxias | PORTUGAL
T +351 218 258 892
E geral@rrplanning.pt

	NOME	DATA
PROJ.	EQUIPA DO PLANO	31-07-2024
DES.	DAVID SANTOS	31-07-2024
VERIF.	ROMANA ROCHA	31-07-2024
APROV.	ROMANA ROCHA	31-07-2024

CLIENTE

CÂMARA MUNICIPAL DE VENDAS NOVAS

vendas novas

TÍTULO DO PROJETO

REVISÃO DO PLANO DIRETOR MUNICIPAL

TÍTULO DA PLANTA

PLANTA DE CONDICIONANTES - RECURSOS FLORESTAIS E PERIGOSIDADE DE INCÊNDIO RURAL

FASE: 03	PLANTA N.º: P14		
ESCALA: 1:10 000			REV.
SISTEMA DE REFERÊNCIA: **EPSG: 3763 (PT-TM06/ETRS89)**			
FORMATO: A0 - 1189 x 841	FICHEIRO: P070_PDM_F3_DP_P14_SGIFR.aprx		FOLHA: 5 de 6

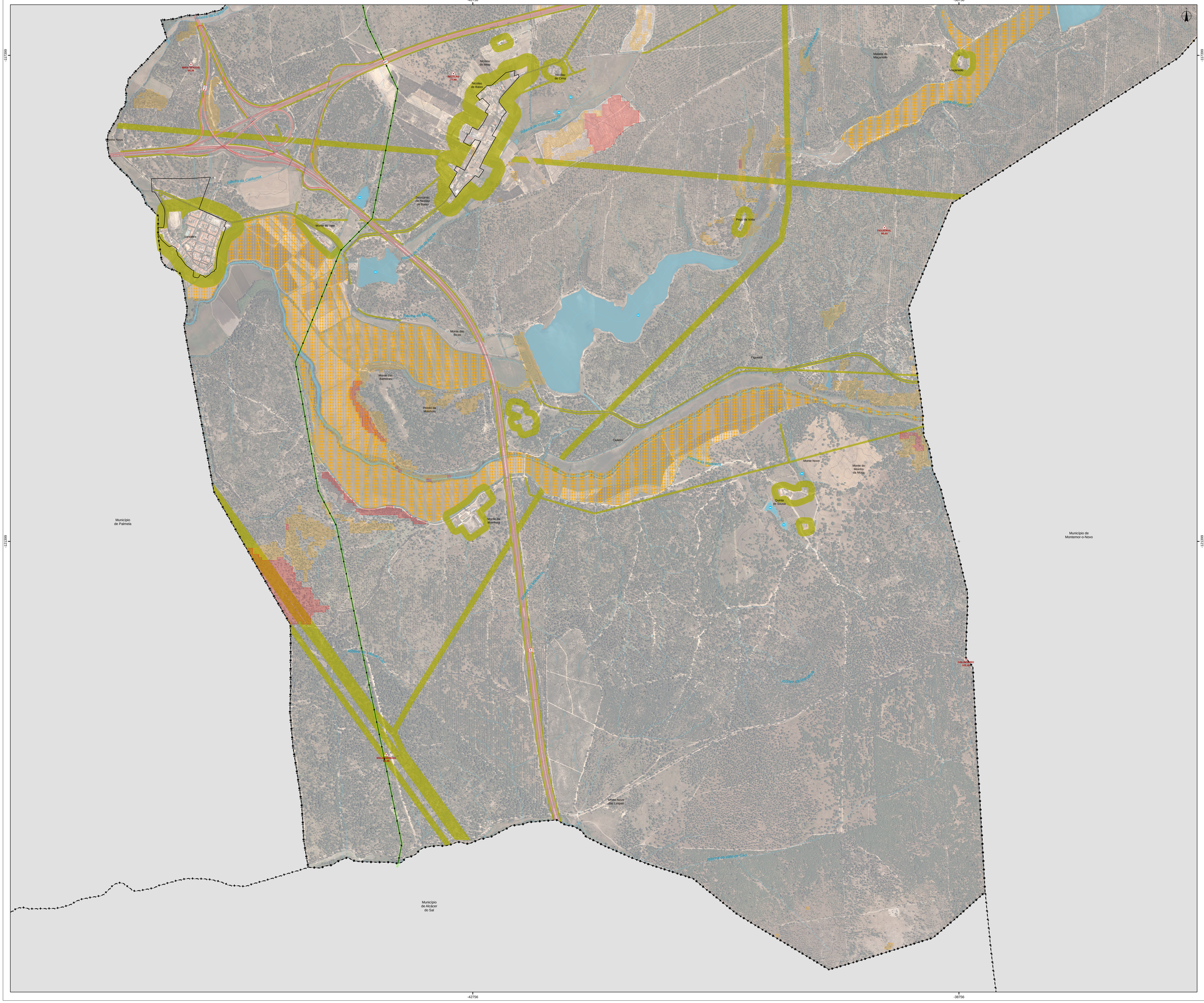
-42756
-38756
-121399
Ribeira da Vala
Ribeira da Vala da Agua
Ribeira da Vala do Cabo
Ribeira da Vala do Cabo
Ribeira da Vala do Cabo