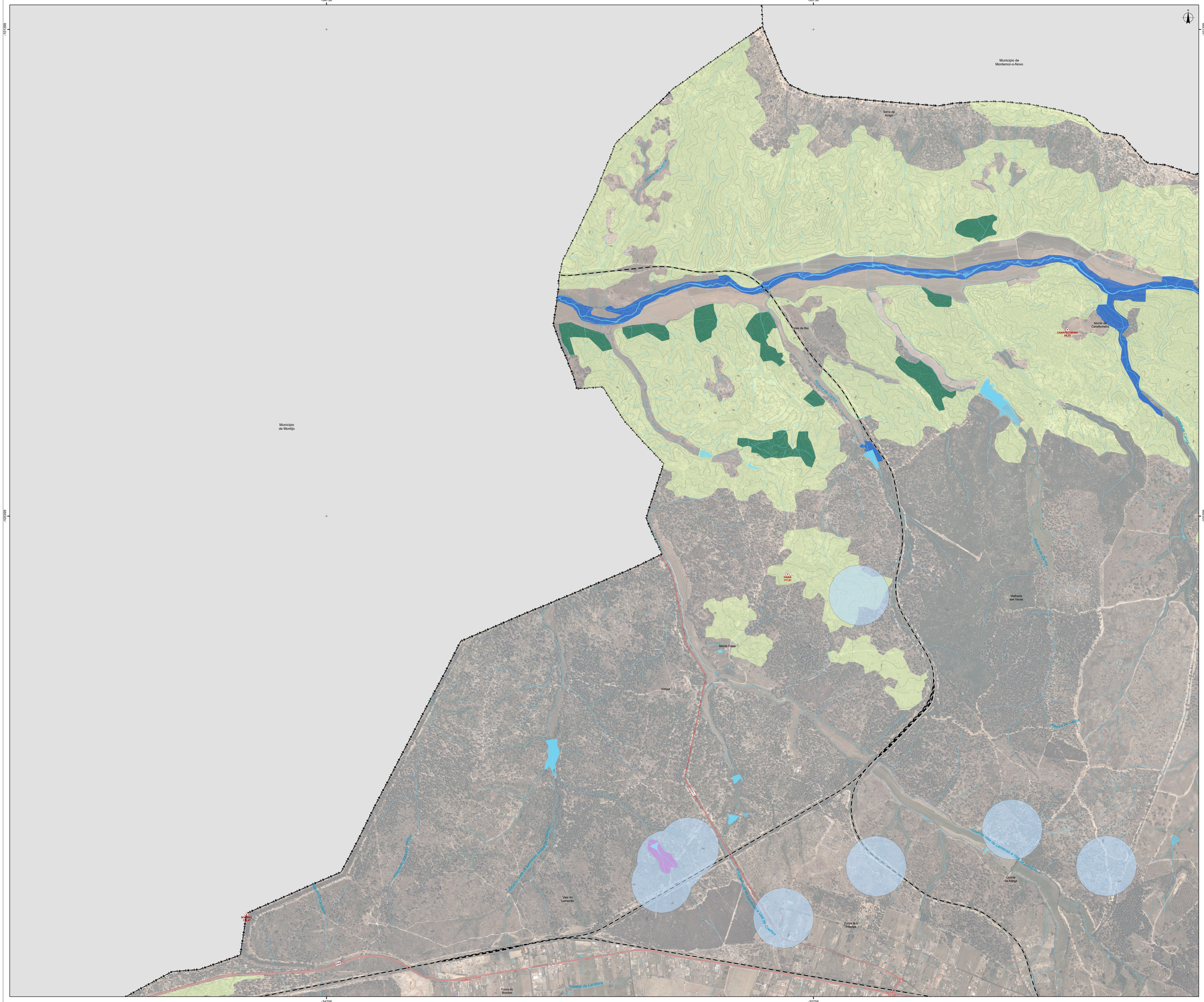
Município de Montemor-o-Novo
Serra da Arrega
Ribeira de Canha
Monte de Boi
Ribeira de Canha
Monte de Canafechaira
CANAFECHEIRA
RL73
Município de Montijo
FAIAS
117.81
Malhada das Vacas
Montes Faias
Vidigal
Ribeira de Canha
Ribeira de Canha
Ribeira de Canha

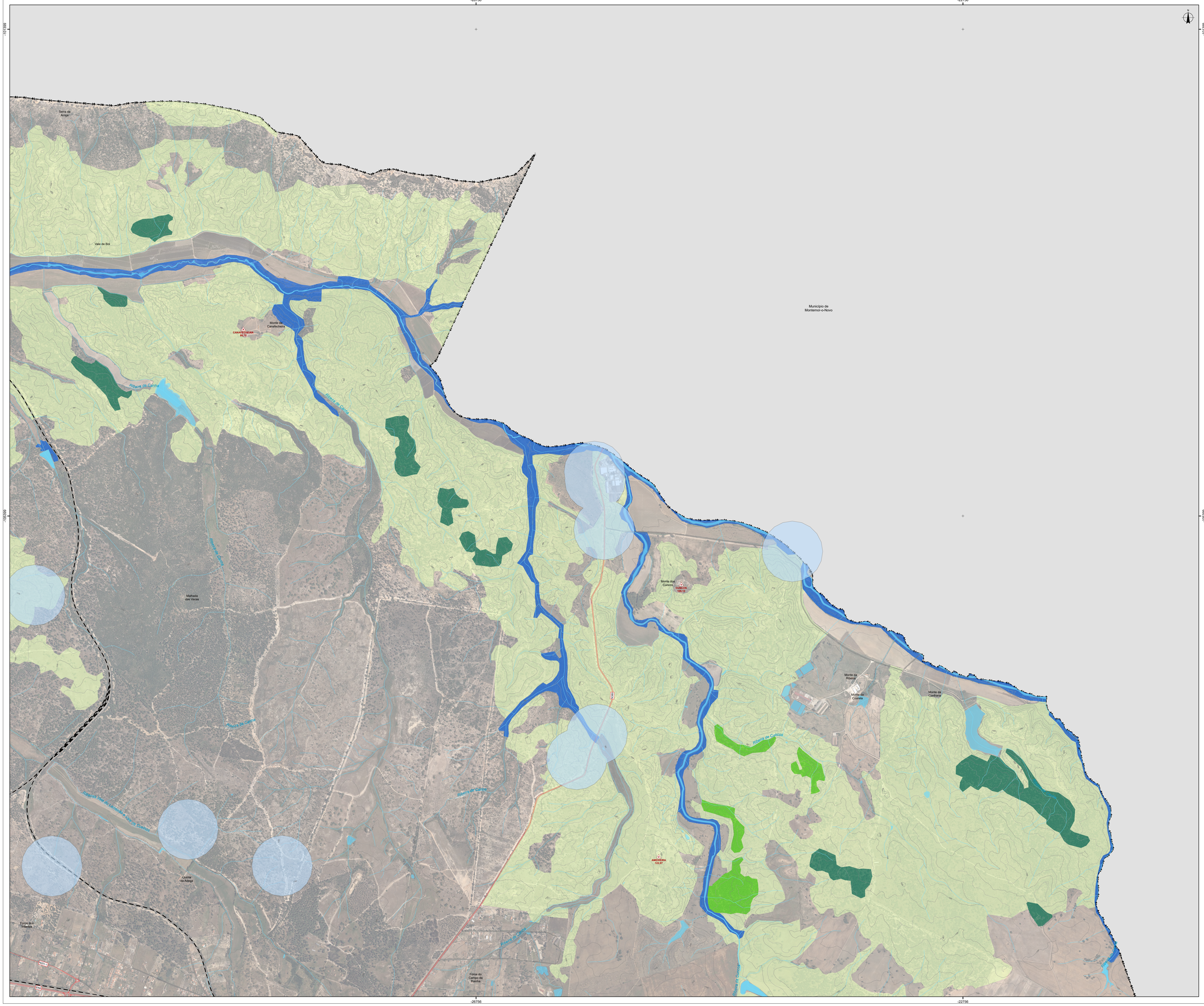
-26756
-22756
-105599
Serra da Arrega
Vale de Boi
Monte de Canafechoira
CANAFECHOIRA
46,79
Ribeira de Canha
Ribeira de Canha
Ribeira de Canha
Malhada das Vacas
Ribeira de Canha
Ribeira de Canha
Ribeira de Canha
Ribeira de Canha
Quinta da Adega
Foros do Infantado
Foros do Campo da Ranha
Ribeira de Canha
Ribeira de Canha
Ribeira de Can

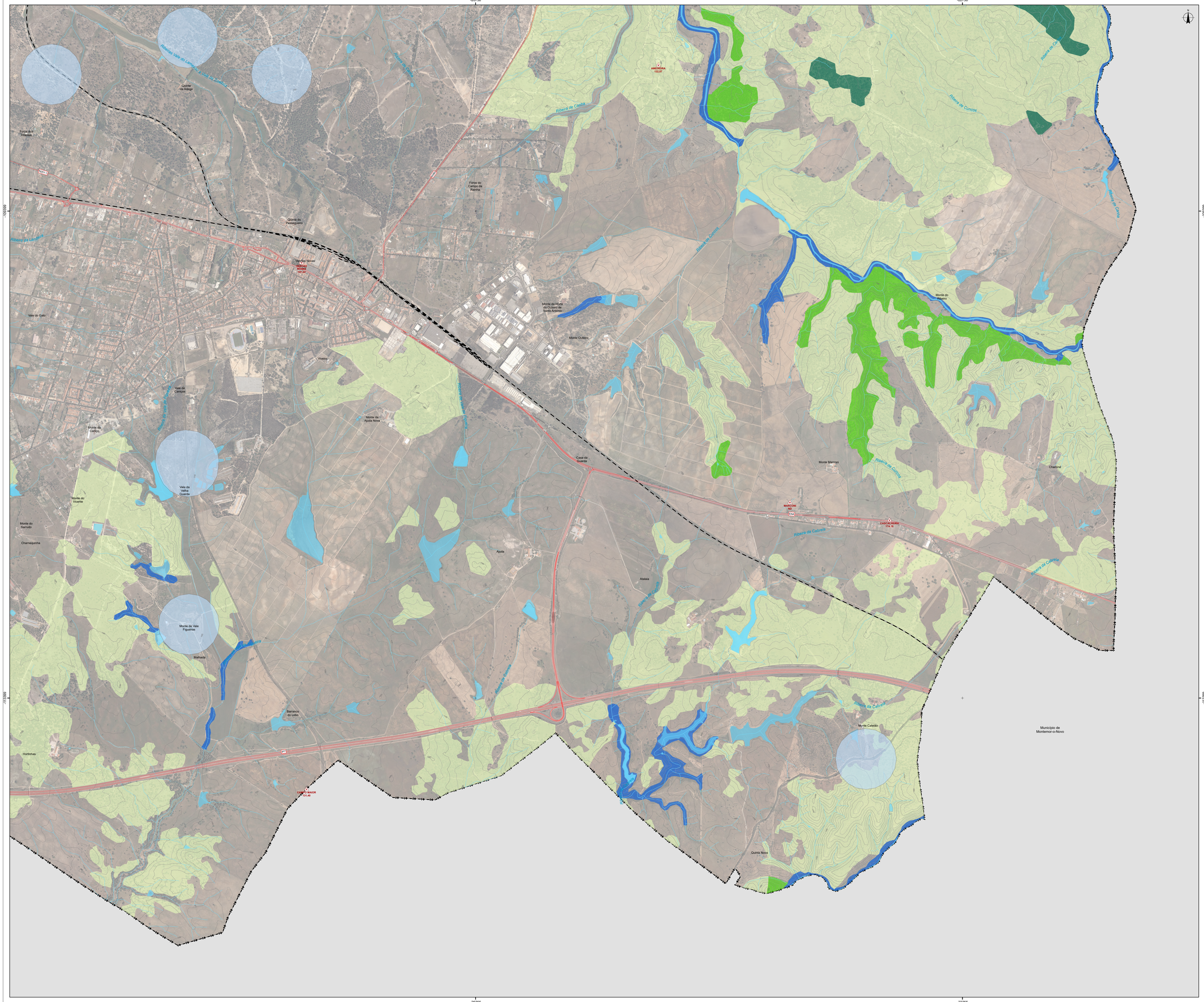

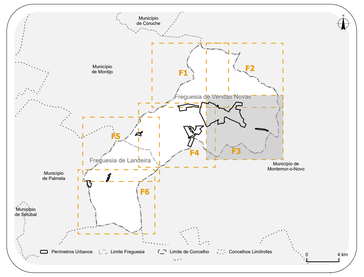

Área de Intervenção do Plano

Limite do Município de Vendas Novas

Formações Vegetais com Valor de Conservação

- Sobreiral e comunidades associadas
- Azinhal e comunidades associadas
- Montado
- Faixa ripícola
- Matos higrófilos

Valores Naturais da Flora e Fauna a Salvaguardar

Base

Referências Administrativas

- Limite da Freguesia
- Concelhos Limítrofes

Referências Topográficas

- Marcos Geodésicos
- Curva de Nível Mestra
- Curva de Nível Secundária

Rede Hidrográfica

- Linhas de água
- Planos de água

Rede Rodoviária e Ferroviária

Rede Rodoviária

Rede Nacional Fundamental Concessionada

- IP1/A2 integrado na Concessão Brisa, tutelada pelo IMT, I.P.
- IP7/A6 integrado na Concessão Brisa, tutelada pelo IMT, I.P.

Rede Nacional Complementar Concessionada

- IC11/A13 integrado na Concessão Brisa, tutelada pelo IMT, I.P.
- EN4

Estradas Nacionais Desclassificadas sob jurisdição IP

- EN251-1
- EN380

Estradas e Caminhos Municipais

- Acessos Locais

Rede Ferroviária

- Linha do Alentejo, Linha de Vendas Novas e Concordância de Bombel

0 500 m

Cartografia de Referência para elaboração da Carta Base : 1:10 000 (Extrato)
Cartografia Topográfica Vetorial com Nível de Detalhe 2 para o Município de Vendas Novas – 4 Temas
Propriedade: Câmara Municipal de Vendas Novas
Produção: SOCARTO - Sociedade de Levantamentos Topo – Cartográficos, Lda.
Processo de homologação nº 761 de 18-01-2022
Entidade responsável pela homologação: DGT
Sistema de referência:
Planimétrico: PT-TM06/ETRS89
Altimétrico: Datum Altimétrico - Marégrafo de Cascais
Exatidão Posicional Planimétrica: 1,50 m
Exatidão Posicional Planimétrica Altimétrica: 1,70 m
CAOP. DGT 2023.
Ortofotomapa
Título: Cobertura Regular de Ortofotografia Aérea de 25 cm do ano de 2018
Identificador: PT_DGT_CROA25_2018
Títulos Alternativos: CROA25_2018.
Data de Referência - Publicação: 2018-02-18
Data de Referência - Revisão: 2018-05-22

EMPRESA rrplanning ARQUIPELAGO RR.Planning, Lda. Av. Gomes Pereira, n.º 18 2790 – 095 Carcavelos	CLIENTE CÂMARA MUNICIPAL DE VENDAS NOVAS vendas novas		
	TÍTULO DO PROJETO REVISÃO DO PLANO DIRETOR MUNICIPAL		
	TÍTULO DA PLANTA PLANTA DOS VALORES NATURAIS		
	FASE VF	PLANTA N.º P18	
NOME / DATA	ESCALA 1:10 000		REV.
PROJ. EQUIPA DO PLANO 30-12-2024	SISTEMA DE REFERÊNCIA EPSG: 3763 (PT-TM06/ETRS89)		
DES. DAVID SANTOS 30-12-2024	FORMATO A0 - 1189 x 841	FICHEIRO P03_PDM_F4_VF_P18_Carta_ValoresNaturais.aprx	FOLHA 3 de 6
VERIF. ROMANA ROCHA 30-12-2024			
APROV. ROMANA ROCHA 30-12-2024			

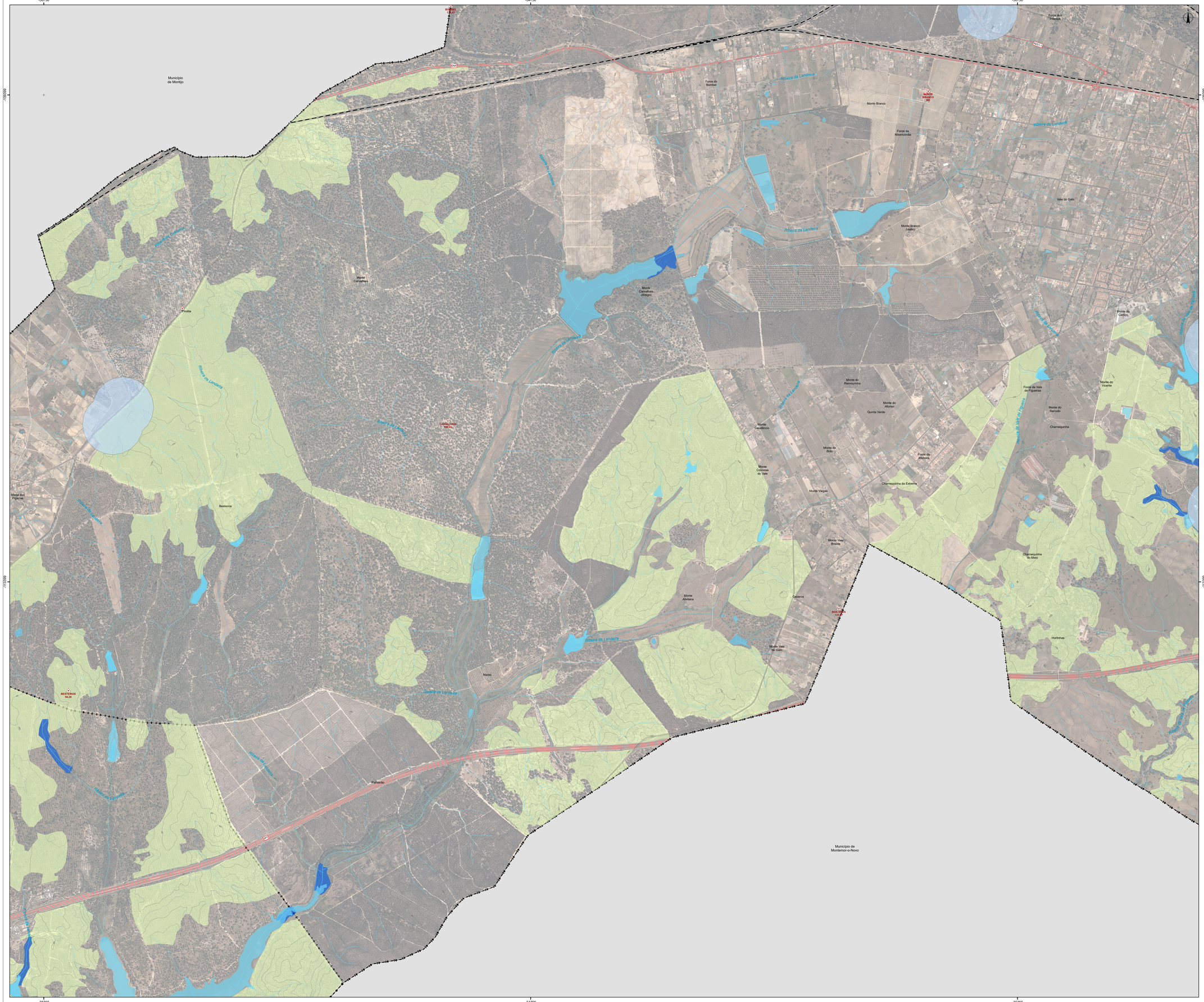
-38756
-34756
-30756
-183000
-186000
Município de Montijo
Município de Montemor-o-Novo
Foros do Bombel
Monte Branco
Foros da Maxirondda
Vale do Gato
Monte Branco (Velho)
Horta da Carlota
Monte Carvalhais
Monte Carvalhais (Alegre)
Troalla
Besteiros
Monte das Pipiceas
Monte do Remourinho
Monte do Alforao
Quinta Verde
Monte Cavalinhos
Monte do Bilro
Monte Colinas do Vale
Monte Vargas
Foros da Alfarela
Foros de Vale de Figueiras
Monte do Sarrado
Monte do Vicente
Chamequinha
Chamequinha da Extrema
Chamequinha do Meio
Monte Vale Brada
Monte Vale de Gato
Monte Aloeiera
Gazeiros
Hortinhas
Marea
Palheirão
Ribeira da Landeira
Ribeira de Vale de Figueiras
Ribeira de Lavradio
Ribeira de Besteiros
Ribeira de Marea
Ribeira de Palheirão
Ribeira de Montemor
Ribeira de Figueira
Ribeira de Figueira
Ribeira de Figueira

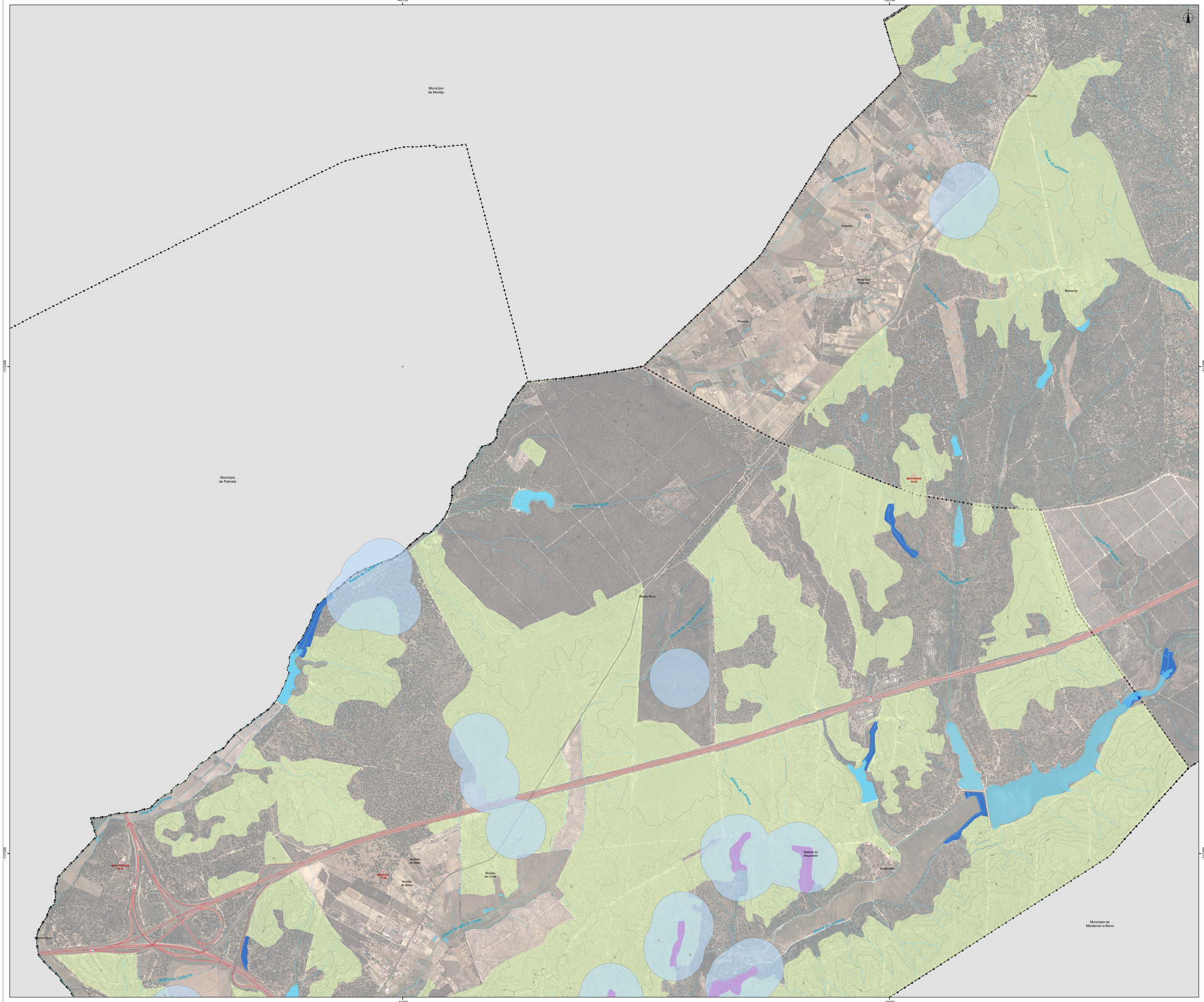
-42756
-38756
-113599
-117399
Município de Montijo
Município de Palmela
Município de Montemor-o-Novo
Pinelas
Ribeira de Lanceiros
Ribeira de Califórnia
Gozeros
Monte dos Picarras
Picarras
Besteiros
BESTEIROS 94,28
Ribeira de Vendas Novas
Monte Novo
Ribeira de Vale de Azinhaga
Ribeira da Califórnia
MARIA MATOS 98,39
NICOLAU 77,46
Nicolau do Meio
Nicolau de Baixo
Nicolau de Cima
Ribeira de Vale do Azinhaga
Matada do Maçaneado
Maçaneado
Ribeira da Lanceira
Ribeira da Lanceira
Ribeira da Lanceira
Ribeira da Lanceira
Ribeira da Lanceira
Ribeira da Lanceira
Ribeira da Lanceira
Ribeira da Lanceira
Ribeira da Lanceira
Ribeira da Lanceira
Ribeira da Lanceira
Ribeira da Califórnia
Ribeira da Califórnia
Ribeira da Califórnia

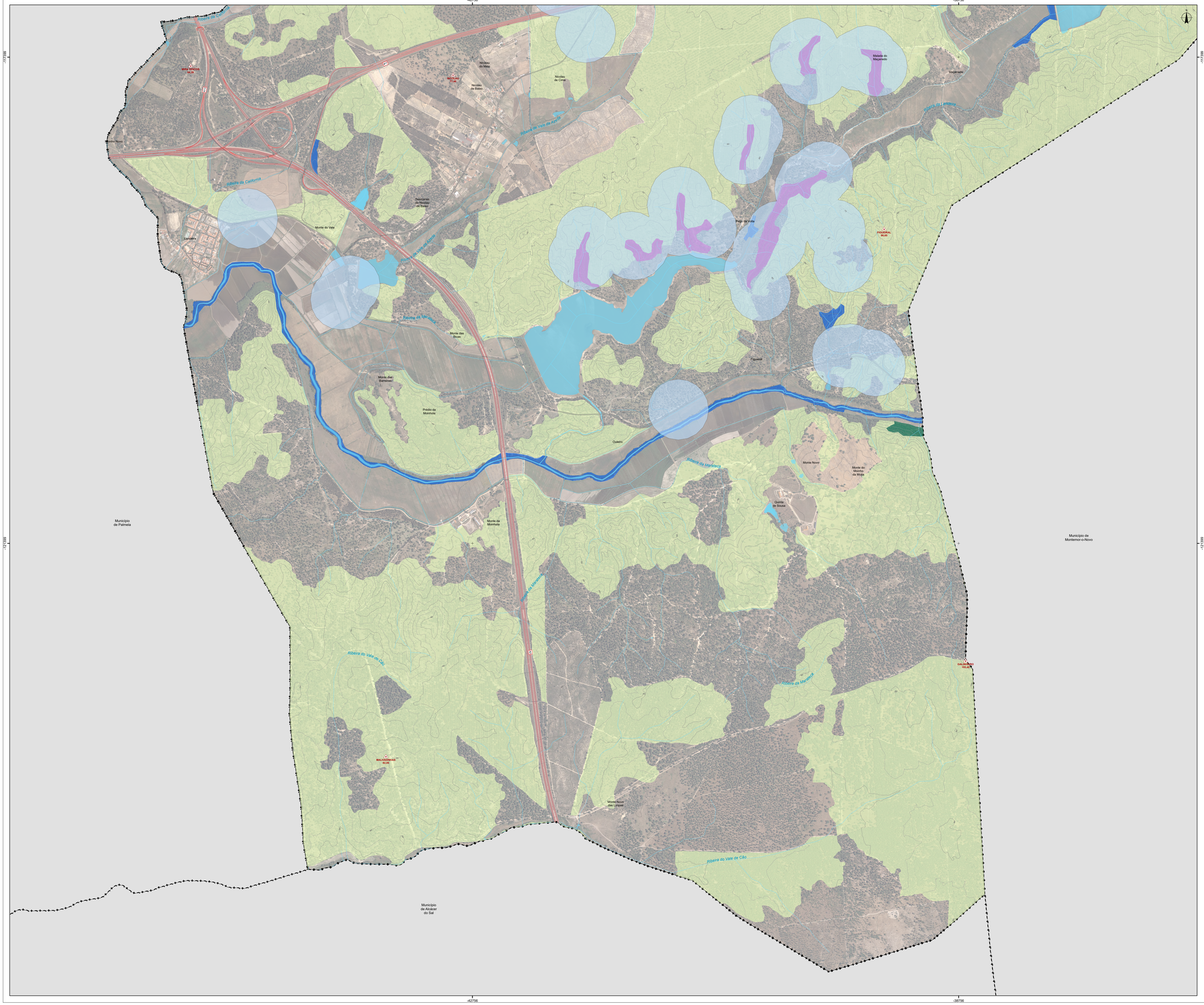

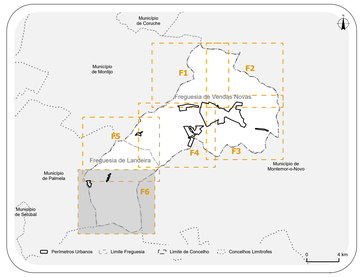

Área de Intervenção do Plano

Limite do Município de Vendas Novas

Formações Vegetais com Valor de Conservação

- Sobreiral e comunidades associadas
- Azinhal e comunidades associadas
- Montado
- Faixa ripícola
- Matos higrófilos

Valores Naturais da Flora e Fauna a Salvaguardar

Base

Referências Administrativas

- Limite da Freguesia
- Concelhos Limítrofes

Referências Topográficas

- Marcos Geodésicos
- Curva de Nível Mestra
- Curva de Nível Secundária

Rede Hidrográfica

- Linhas de água
- Planos de água

Rede Rodoviária e Ferroviária

Rede Rodoviária

Rede Nacional Fundamental Concessionada

- IP1/A2 integrado na Concessão Brisa, tutelada pelo IMT, I.P.
- IP7/A6 integrado na Concessão Brisa, tutelada pelo IMT, I.P.

Rede Nacional Complementar Concessionada

- IC11/A13 integrado na Concessão Brisa, tutelada pelo IMT, I.P.
- EN4

Estradas Nacionais Desclassificadas sob jurisdição IP

- EN251-1
- EN380

Estradas e Caminhos Municipais

- Acessos Locais

Rede Ferroviária

- Linha do Alentejo, Linha de Vendas Novas e Concordância de Bombel

0 500 m

Cartografia de Referência para elaboração da Carta Base : 1:10 000 (Extrato)
Cartografia Topográfica Vetorial com Nível de Detalhe 2 para o Município de Vendas Novas – 4 Temas
Propriedade: Câmara Municipal de Vendas Novas
Produção: SOCARTO - Sociedade de Levantamentos Topo – Cartográficos, Lda.
Processo de homologação nº 761 de 18-01-2022
Entidade responsável pela homologação: DGT
Sistema de referência:
Planimétrico: PT-TM06/ETRS89
Altimétrico: Datum Altimétrico - Marégrafo de Cascais
Exatidão Posicional Planimétrica: 1,50 m
Exatidão Posicional Planimétrica Altimétrica: 1,70 m
CAOP, DGT 2023.
Ortofotomapa
Título: Cobertura Regular de Ortofotografia Aérea de 25 cm do ano de 2018
Identificador: PT_DGT_CROA25_2018
Títulos Alternativos: CROA25_2018;
Data de Referência - Publicação: 2018-02-18
Data de Referência - Revisão: 2018-05-22

EMPRESA
rrplanning
ARQUIPELAGO
RR-Planning, Lda.
Av. Gomes Pereira, n.º 18
2700 - 066 Carnaxide | PORTUGAL
T +351 218 208 893
E geral@rrplanning.pt

CLIENTE
CÂMARA MUNICIPAL DE VENDAS NOVAS
vendas novas

TÍTULO DO PROJETO
REVISÃO DO PLANO DIRETOR MUNICIPAL

TÍTULO DA PLANTA
PLANTA DOS VALORES NATURAIS

	NOME	DATA
PROJ.	EQUIPA DO PLANO	30-12-2024
DES.	DAVID SANTOS	30-12-2024
VERIF.	ROMANA ROCHA	30-12-2024
APROV.	ROMANA ROCHA	30-12-2024

FASE: VF	PLANTA N.º: P18		
ESCALA: 1:10 000			REV.
SISTEMA DE REFERÊNCIA: **EPSG: 3763 (PT-TM06/ETRS89)**			
FORMATO: A0 - 1189 x 841	FICHEIRO: P075_PDM_F4_VF_P18_Carta_ValoresNaturais.aprx		FOLHA: 6 de 6