
-34739
-30739
-101550
-105550
Município de
Montemor-o-Novo
Município
de Montijo
Serra da
Arriça
Vale de Boi
CANAFECHEIRA
86,75
Monte da
Canafecheira
FAIAS
117,01
Malhada
das Vacas
Monte Faias
Vidigal
N251-1
Vale do
Lameirão
Quinta
da Adega
Foros dos
Infantes
Vendas Novas
Bombel
Foros do
Bombel
BOMBEL
135,47
EN4
Ribeira da Landeira

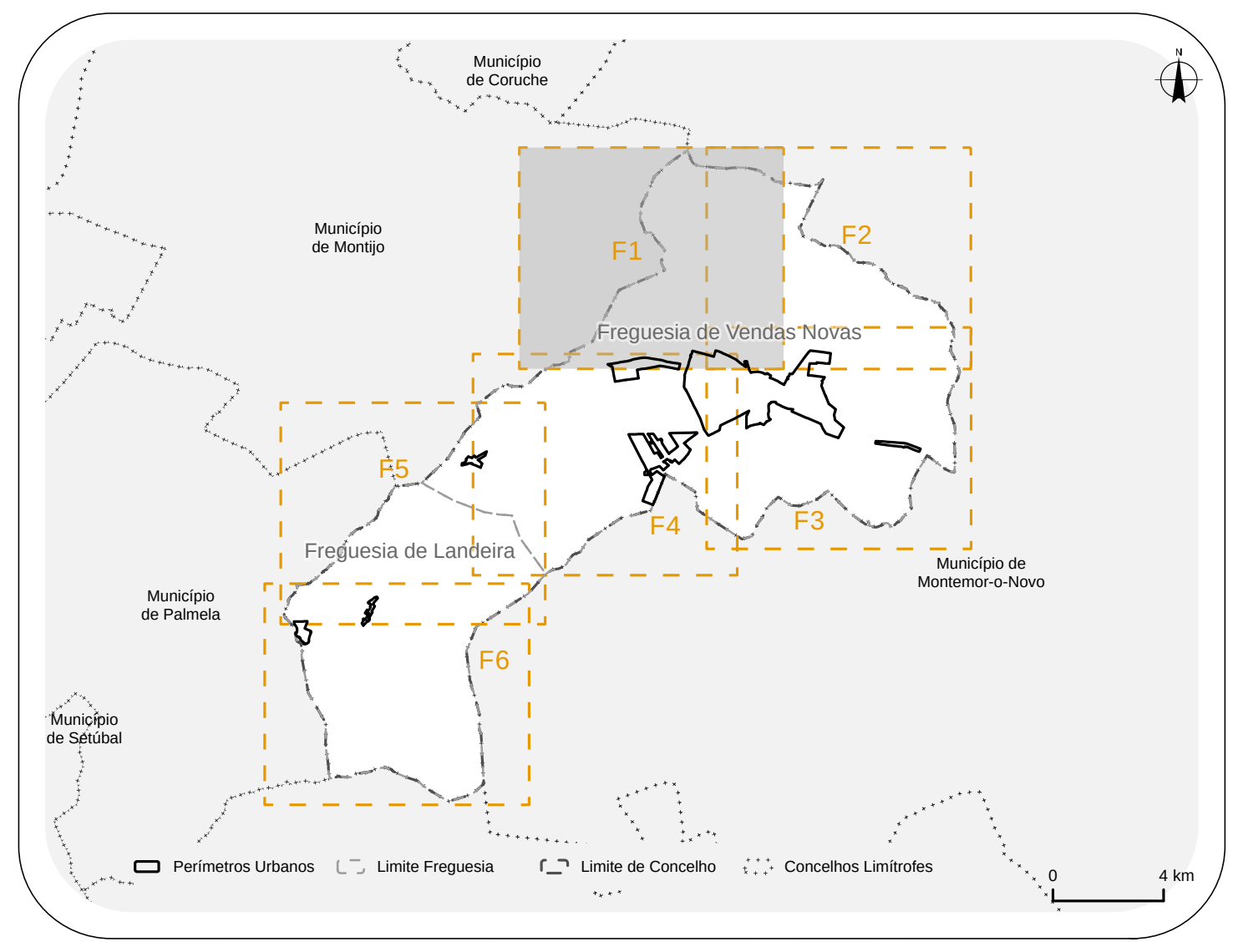
Município
de Coruche
Município
de Montijo
F1
F2
F3
F4
F5
F6
Freguesia de Vendas Novas
Freguesia de Landeira
Município
de Palmela
Município
de Setúbal
Município de
Montemor-o-Novo
Perímetros Urbanos
Limite Freguesia
Limite de Concelho
Concelhos Limítrofes
0
4 km

Área de Intervenção do Plano

Limite do Município de Vendas Novas

Perímetros urbanos

Reserva Ecológica Nacional

Áreas relevantes para a sustentabilidade do ciclo hidrológico terrestre

Cursos de água e respetivos Leitos e margens

- Cursos de água - Leito (linha)
- Cursos de água - Leito cujo escoamento não se realiza a céu aberto (linha)
- Cursos de água - Leito (polígono)
- Cursos de água - Margem

Albufeiras que contribuam para a conectividade e coerência ecológica da REN, bem como os respetivos leitos, margens e faixas de proteção

- Albufeiras - Leito
- Albufeiras - Margem
- Albufeiras - Faixa de proteção

Áreas estratégicas de infiltração, proteção e recarga de aquíferos

▨

Áreas de prevenção de riscos naturais

Zonas ameaçadas pelas cheias

▨

Áreas de elevado risco de erosão hídrica do solo

▨

Áreas de instabilidade de vertentes

▨

Base

Referências Administrativas

- Limite da Freguesia
- Concelhos Limítrofes

Referências Topográficas

- Marcos Geodésicos
- Curva de Nível Mestra
- Curva de Nível Secundária

Restante Rede Hidrográfica

- Linhas de água
- Planos de água

Rede Rodoviária e Ferroviária

Rede Rodoviária

Rede Nacional Fundamental Concessionada

- IP1/A2 integrado na Concessão Brisa, tutelada pelo IMT, I.P.
- IP7/A6 integrado na Concessão Brisa, tutelada pelo IMT, I.P.

Rede Nacional Complementar Concessionada

- IC11/A13 integrado na Concessão Brisa, tutelada pelo IMT, I.P.
- EN4

Estradas Nacionais Desclassificadas sob jurisdição IP

- EN251-1
- EN380

Estradas e Caminhos Municipais

- Acessos Locais

Rede Ferroviária

- Linha do Alentejo, Linha de Vendas Novas e Concordância de Bombel

0 500 m

Cartografia de Referência para elaboração da Carta Base : 1:10 000 (Extrato)
Cartografia Topográfica Vetorial com Nível de Detalhe 2 para o Município de Vendas Novas – 4 Temas
Propriedade: Câmara Municipal de Vendas Novas
Produção: SOCARTO - Sociedade de Levantamentos Topo – Cartográficos, Lda.
Processo de homologação nº 761 de 18-01-2022
Entidade responsável pela homologação: DGT
Sistema de referência:
Planimétrico: PT-TM06/ETRS89
Altimétrico: Datum Altimétrico - Marégrafo de Cascais
Exatidão Posicional Planimétrica: 1,50 m
Exatidão Posicional Planimétrica Altimétrica: 1,70 m
CAOP, DGT 2023.
Ortofotomapa
Título: Cobertura Regular de Ortofotografia Aérea de 25 cm do ano de 2018
Identificador: PT_DGT_CROA25_2018
Títulos Alternativos: CROA25_2018,
Data de Referência - Publicação: 2018-02-18
Data de Referência - Revisão: 2018-05-22

EMPRESA		CLIENTE
RR-Planning, Lda. Av. Gomes Freire, n.º 18 2760 – 066 Caxias | PORTUGAL T +351 218 258 892 E geral@rrplanning.pt		CÂMARA MUNICIPAL DE VENDAS NOVAS
		TÍTULO DO PROJETO REVISÃO DO PLANO DIRETOR MUNICIPAL
NOME	DATA	TÍTULO DA PLANTA PLANTA DA REN BRUTA
PROJ. ARESTA - projetos, consultoria e formação, lda	31-07-2024	FASE 03 DP | PLANTA N.º P21
DES. DAVID SANTOS	31-07-2024	ESCALA 1:10 000 | REV.
VERIF. ANA RITA FERREIRA	31-07-2024	SISTEMA DE REFERÊNCIA **EPSG: 3763 (PT-TM06/ETRS89)**
APROV. ROMANA ROCHA	31-07-2024	FORMATO A0 - 1189 x 841 | FICHEIRO P075_PDM_F3_DP_P21_REN_Bruta.aprx | FOLHA 1 de 6


-26739
-22739
-101550
-105550
Serra da Arriça
Vale de Boi
Monte da Canafecheira
CANAFECHEIRA 86,75
Município de Montemor-o-Novo
Monte dos Cuncos
CUNCOS 105,12
Monte da Ribeira
Monte da Courela
Monte da Confraria
Malhada das Vacas
Ribeira de Canha
Quinta da Adega
Foros dos Infantes
Vendas Novas
N251-1
EN4
AMEIXEIRA 122,07
Foros do Campo da Rainha

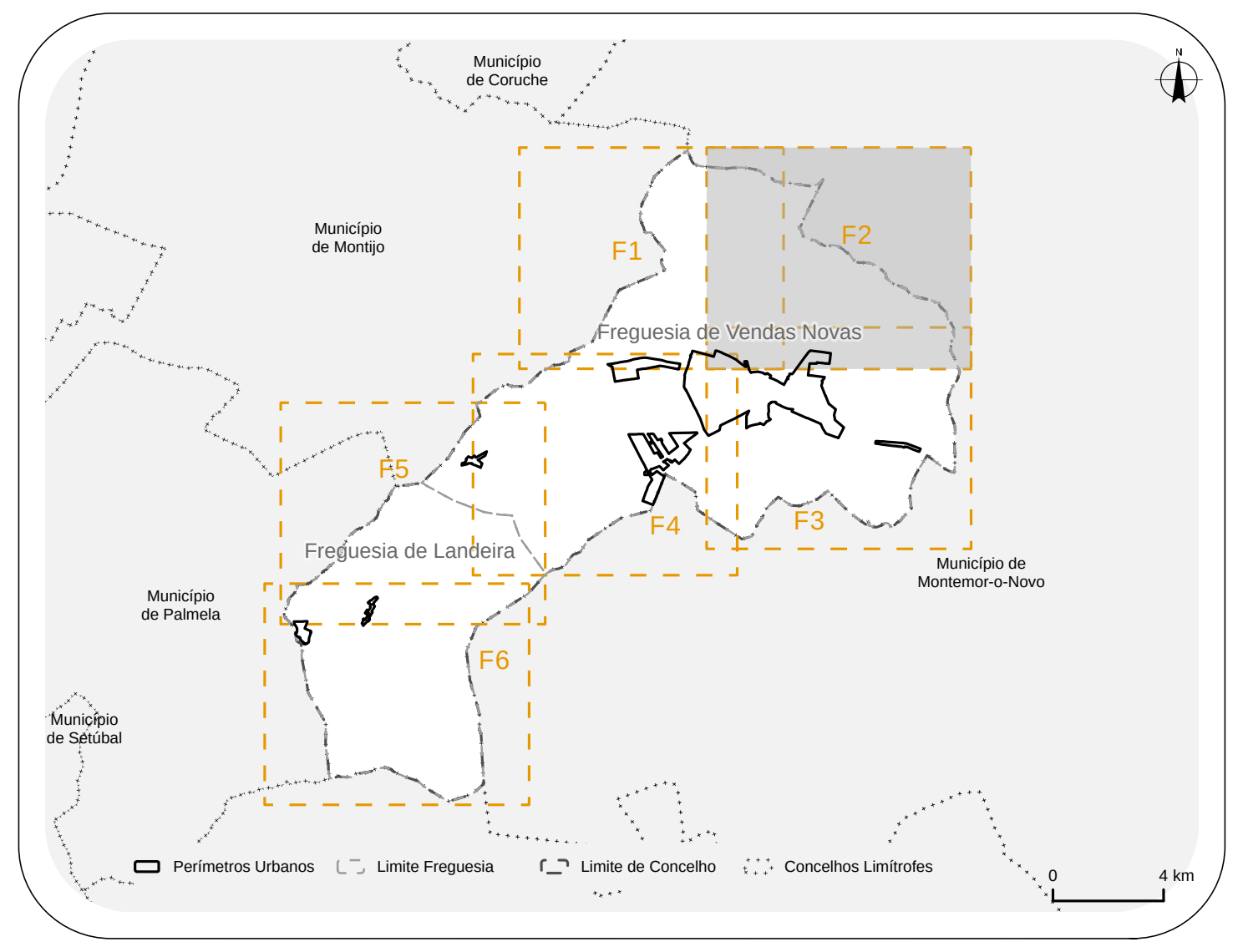
Município de Coruche
Município de Montijo
F1
F2
Freguesia de Vendas Novas
F5
F4
F3
Freguesia de Landeira
Município de Palmela
Município de Montemor-o-Novo
F6
Município de Setúbal
Perímetros Urbanos
Limite Freguesia
Limite de Concelho
Concelhos Limítrofes
0
4 km

Área de Intervenção do Plano

Limite do Município de Vendas Novas

Perímetros urbanos

▭

Reserva Ecológica Nacional

Áreas relevantes para a sustentabilidade do ciclo hidrológico terrestre

Cursos de água e respetivos Leitos e margens

- Cursos de água - Leito (linha)
- Cursos de água - Leito cujo escoamento não se realiza a céu aberto (linha)
- Cursos de água - Leito (polígono)
- ▨ Cursos de água - Margem

Albufeiras que contribuam para a conectividade e coerência ecológica da REN, bem como os respetivos leitos, margens e faixas de proteção

- Albufeiras - Leito
- ▨ Albufeiras - Margem
- Albufeiras - Faixa de proteção

Áreas estratégicas de infiltração, proteção e recarga de aquíferos

▨

Áreas de prevenção de riscos naturais

Zonas ameaçadas pelas cheias

▨

Áreas de elevado risco de erosão hídrica do solo

▦

Áreas de instabilidade de vertentes

▨

Base

Referências Administrativas

- Limite da Freguesia
- Concelhos Limítrofes

Referências Topográficas

- △ Marcos Geodésicos
- Curva de Nível Mestra
- Curva de Nível Secundária

Restante Rede Hidrográfica

- Linhas de água
- Planos de água

Rede Rodoviária e Ferroviária

Rede Rodoviária

Rede Nacional Fundamental Concessionada

- IP1/A2 integrado na Concessão Brisa, tutelada pelo IMT, I.P.
- IP7/A6 integrado na Concessão Brisa, tutelada pelo IMT, I.P.

Rede Nacional Complementar Concessionada

- IC11/A13 integrado na Concessão Brisa, tutelada pelo IMT, I.P.
- EN4

Estradas Nacionais Desclassificadas sob jurisdição IP

- EN251-1
- EN380

Estradas e Caminhos Municipais

- Acessos Locais

Rede Ferroviária

- Linha do Alentejo, Linha de Vendas Novas e Concordância de Bombel

0 500 m

Cartografia de Referência para elaboração da Carta Base : 1:10 000 (Extrato)
Cartografia Topográfica Vetorial com Nível de Detalhe 2 para o Município de Vendas Novas – 4 Temas
Propriedade: Câmara Municipal de Vendas Novas
Produção: SOCARTO - Sociedade de Levantamentos Topo – Cartográficos, Lda.
Processo de homologação nº 761 de 18-01-2022
Entidade responsável pela homologação: DGT
Sistema de referência:
Planimétrico: PT-TM06/ETRS89
Altimétrico: Datum Altimétrico - Marégrafo de Cascais
Exatidão Posicional Planimétrica: 1,50 m
Exatidão Posicional Planimétrica Altimétrica: 1,70 m
CAOP, DGT 2023.
Ortofotomapa
Título: Cobertura Regular de Ortofotografia Aérea de 25 cm do ano de 2018
Identificador: PT_DGT_CROA25_2018
Títulos Alternativos: CROA25_2018,
Data de Referência - Publicação: 2018-02-18
Data de Referência - Revisão: 2018-05-22

EMPRESA

RR-Planning, Lda.
Av. Gomes Freire, n.º 18
2760 – 066 Caxias | PORTUGAL
T +351 218 258 892
E geral@rrplanning.pt

CLIENTE
CÂMARA MUNICIPAL DE VENDAS NOVAS

TÍTULO DO PROJETO
REVISÃO DO PLANO DIRETOR MUNICIPAL

TÍTULO DA PLANTA
PLANTA DA REN BRUTA

	NOME	DATA
PROJ.	ARESTA - projetos, consultoria e formação, lda	31-07-2024
DES.	DAVID SANTOS	31-07-2024
VERIF.	ANA RITA FERREIRA	31-07-2024
APROV.	ROMANA ROCHA	31-07-2024

FASE 03 DP
PLANTA N.º P21
ESCALA 1:10 000
REV.
SISTEMA DE REFERÊNCIA **EPSG: 3763 (PT-TM06/ETRS89)**
FORMATO A0 - 1189 x 841
FICHEIRO P075_PDM_F3_DP_P21_REN_Bruta.aprx
FOLHA 2 de 6


-26739
-22739
-109550
-113550
Foros dos Infantes
N251-1
Quinta da Adega
Quinta do Pesegueiro
N380
Foros do Campo da Rainha
AMEIXEIRA 122,07
Vendas Novas
VENDAS NOVAS 147,44
Vendas Novas
Vale do Gato
Monte da Horta do Outeiro de Santo António
Monte Outeiro
Viveiro
Vale de Caniços
Monte do Caniço
Monte da Ajuda Nova
Casa da Guarda
Vale da Velha Guarda
Monte do Vicente
Monte do Sarrudo
Charnequinha
Ajuda
Atalaia
Monte do Ribeiro
Monte Marconi
Chaminé
MARCONI ND
EN4
CASCALHEIRA 174,18
Marconi
Monte de Vale Figueiras
Malhada
Barranco do Lobo
IP7
Hortinhas
CAMPO MAIOR 131,40
Monte Catelão
Quinta Nova
Município de Montemor-o-Novo

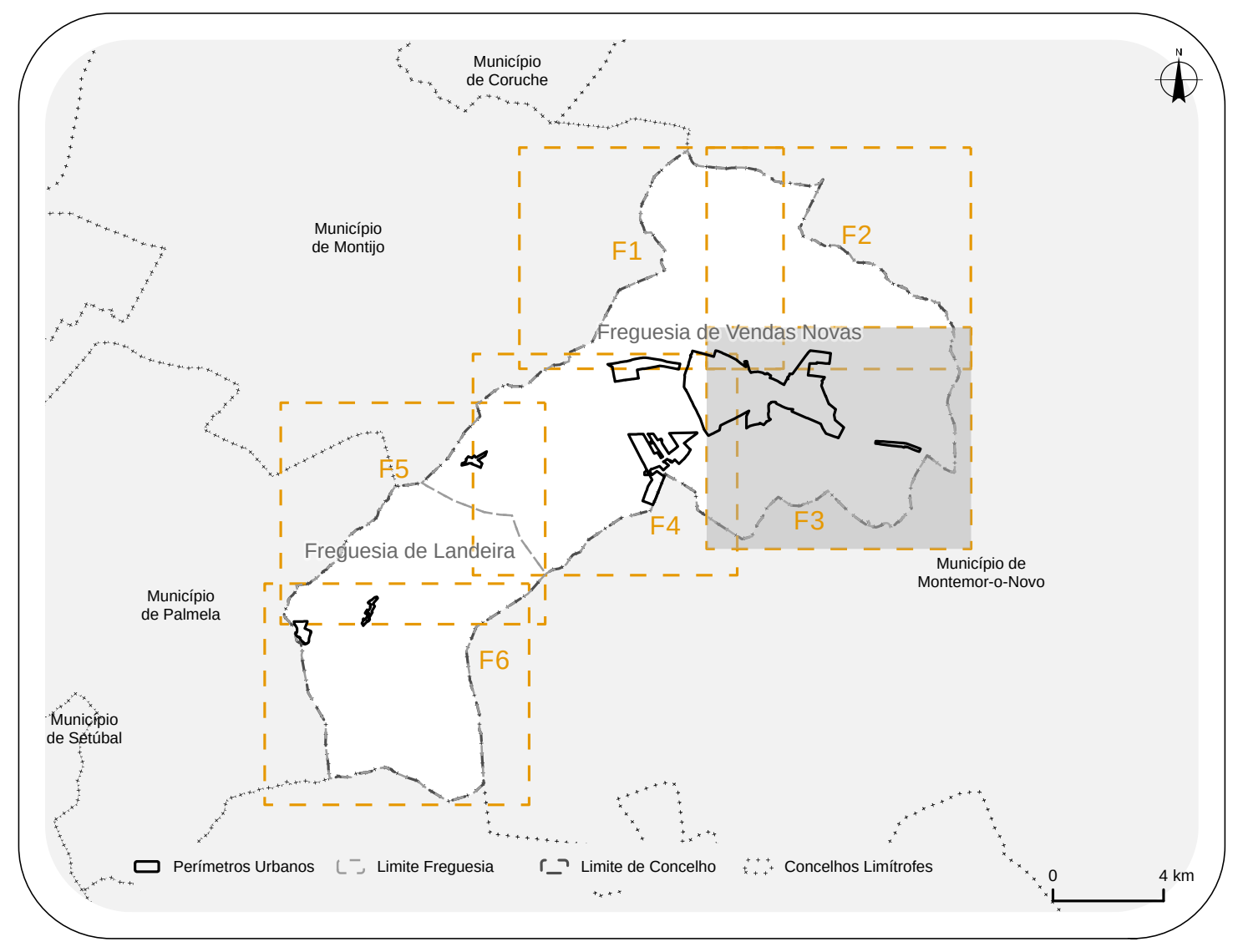
Município de Coruche
Município de Montijo
F1
F2
Freguesia de Vendas Novas
F5
F4
F3
Freguesia de Landeira
Município de Montemor-o-Novo
Município de Palmela
F6
Município de Setúbal
Perímetros Urbanos
Limite Freguesia
Limite de Concelho
Concelhos Limítrofes
0
4 km

Área de Intervenção do Plano

Limite do Município de Vendas Novas

Perímetros urbanos

▭

Reserva Ecológica Nacional

Áreas relevantes para a sustentabilidade do ciclo hidrológico terrestre

Cursos de água e respetivos Leitos e margens

- Cursos de água - Leito (linha)
- Cursos de água - Leito cujo escoamento não se realiza a céu aberto (linha)
- Cursos de água - Leito (polígono)
- ▨ Cursos de água - Margem

Albufeiras que contribuam para a conectividade e coerência ecológica da REN, bem como os respetivos leitos, margens e faixas de proteção

- Albufeiras - Leito
- ▨ Albufeiras - Margem
- Albufeiras - Faixa de proteção

Áreas estratégicas de infiltração, proteção e recarga de aquíferos

▨

Áreas de prevenção de riscos naturais

Zonas ameaçadas pelas cheias

▨

Áreas de elevado risco de erosão hídrica do solo

▨

Áreas de instabilidade de vertentes

▨

Base

Referências Administrativas

- Limite da Freguesia
- Concelhos Limítrofes

Referências Topográficas

- △ Marcos Geodésicos
- Curva de Nível Mestra
- Curva de Nível Secundária

Restante Rede Hidrográfica

- Linhas de água
- Planos de água

Rede Rodoviária e Ferroviária

Rede Rodoviária

Rede Nacional Fundamental Concessionada

- IP1/A2 integrado na Concessão Brisa, tutelada pelo IMT, I.P.
- IP7/A6 integrado na Concessão Brisa, tutelada pelo IMT, I.P.

Rede Nacional Complementar Concessionada

- IC11/A13 integrado na Concessão Brisa, tutelada pelo IMT, I.P.
- EN4

Estradas Nacionais Desclassificadas sob jurisdição IP

- EN251-1
- EN380

Estradas e Caminhos Municipais

- Acessos Locais

Rede Ferroviária

- Linha do Alentejo, Linha de Vendas Novas e Concordância de Bombel

0 500 m

Cartografia de Referência para elaboração da Carta Base : 1:10 000 (Extrato)
Cartografia Topográfica Vetorial com Nível de Detalhe 2 para o Município de Vendas Novas – 4 Temas
Propriedade: Câmara Municipal de Vendas Novas
Produção: SOCARTO - Sociedade de Levantamentos Topo – Cartográficos, Lda.
Processo de homologação nº 761 de 18-01-2022
Entidade responsável pela homologação: DGT
Sistema de referência:
  Planimétrico: PT-TM06/ETRS89
  Altimétrico: Datum Altimétrico - Marégrafo de Cascais
Exatidão Posicional Planimétrica: 1,50 m
Exatidão Posicional Planimétrica Altimétrica: 1,70 m
CAOP, DGT 2023.
Ortofotomapa
Título: Cobertura Regular de Ortofotografia Aérea de 25 cm do ano de 2018
Identificador: PT_DGT_CROA25_2018
Títulos Alternativos: CROA25_2018,
Data de Referência - Publicação: 2018-02-18
Data de Referência - Revisão: 2018-05-22

EMPRESA

RR-Planning, Lda.
Av. Gomes Freire, n.º 18
2760 – 066 Caxias | PORTUGAL
T +351 218 258 892
E geral@rrplanning.pt

NOME		DATA
PROJ.	ARESTA - projetos, consultoria e formação, lda	31-07-2024
DES.	DAVID SANTOS	31-07-2024
VERIF.	ANA RITA FERREIRA	31-07-2024
APROV.	ROMANA ROCHA	31-07-2024

CLIENTE

CÂMARA MUNICIPAL DE VENDAS NOVAS

vendas novas
era uma vez uma princesa...

TÍTULO DO PROJETO

REVISÃO DO PLANO DIRETOR MUNICIPAL

TÍTULO DA PLANTA

PLANTA DA REN BRUTA

FASE 03 DP	PLANTA N.º P21	
ESCALA 1:10 000		REV.
SISTEMA DE REFERÊNCIA **EPSG: 3763 (PT-TM06/ETRS89)**		
FORMATO A0 - 1189 x 841	FICHEIRO P075_PDM_F3_DP_P21_REN_Bruta.aprx	FOLHA 3 de 6


-38739
-34739
-30739
-109550
-113550
Município de Montijo
Bombel
Vendas Novas
Afeiteira
Picarras
Município de Montemor-o-Novo

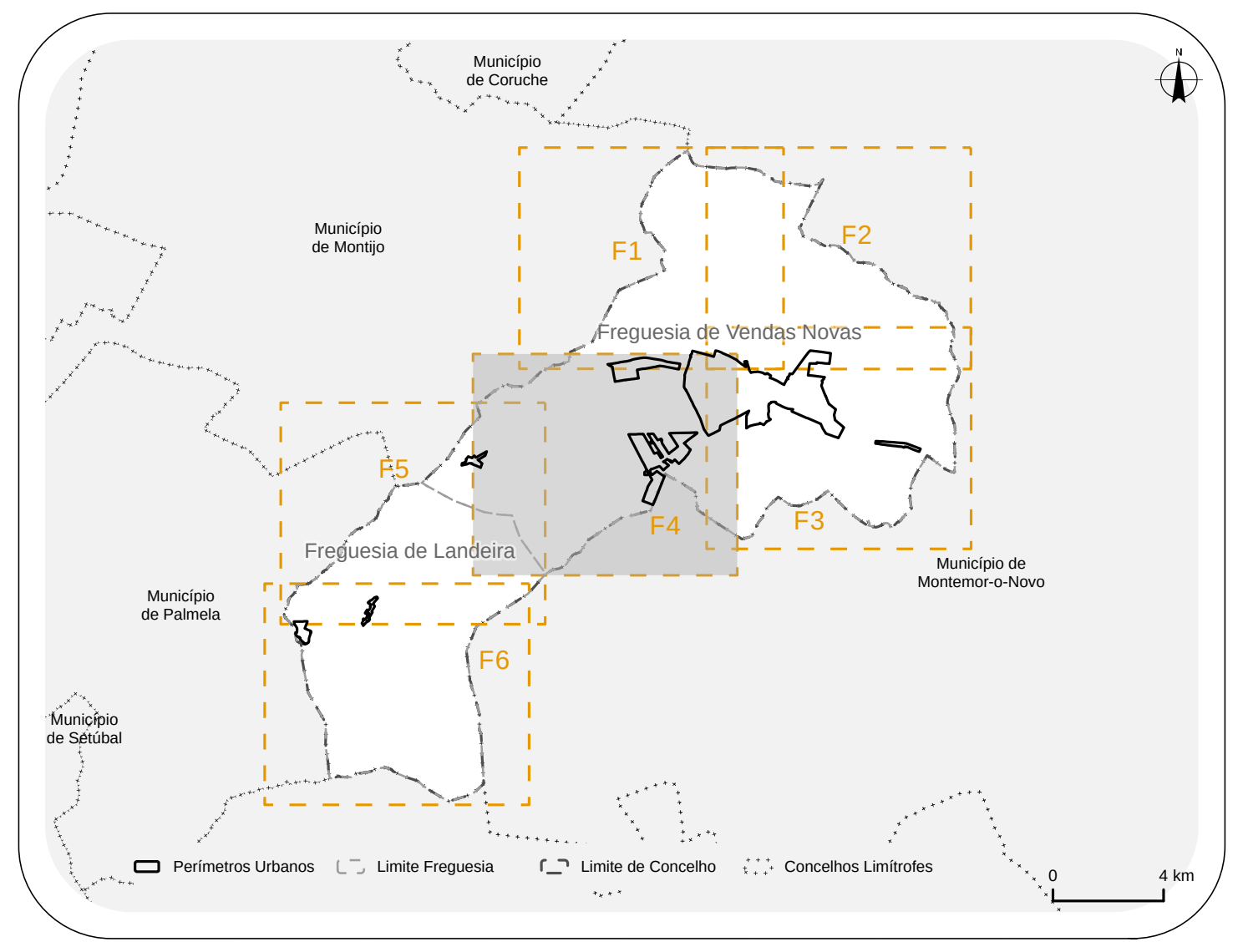
Município de Coruche
Município de Montijo
Freguesia de Vendas Novas
Freguesia de Landeira
Município de Palmela
Município de Setúbal
Município de Montemor-o-Novo
F1
F2
F3
F4
F5
F6
Perímetros Urbanos
Limite Freguesia
Limite de Concelho
Concelhos Limítrofes
0
4 km

Área de Intervenção do Plano

- Limite do Município de Vendas Novas

Perímetros urbanos

▭

Reserva Ecológica Nacional

Áreas relevantes para a sustentabilidade do ciclo hidrológico terrestre

Cursos de água e respetivos Leitos e margens

- Cursos de água - Leito (linha)
- Cursos de água - Leito cujo escoamento não se realiza a céu aberto (linha)
- Cursos de água - Leito (polígono)
- ▨ Cursos de água - Margem

Albufeiras que contribuam para a conectividade e coerência ecológica da REN, bem como os respetivos leitos, margens e faixas de proteção

- Albufeiras - Leito
- ▨ Albufeiras - Margem
- Albufeiras - Faixa de proteção

Áreas estratégicas de infiltração, proteção e recarga de aquíferos

▨

Áreas de prevenção de riscos naturais

Zonas ameaçadas pelas cheias

▨

Áreas de elevado risco de erosão hídrica do solo

▨

Áreas de instabilidade de vertentes

▨

Base

Referências Administrativas

- Limite da Freguesia
- Concelhos Limítrofes

Referências Topográficas

- Marcos Geodésicos
- Curva de Nível Mestra
- Curva de Nível Secundária

Restante Rede Hidrográfica

- Linhas de água
- Planos de água

Rede Rodoviária e Ferroviária

Rede Rodoviária

Rede Nacional Fundamental Concessionada

- IP1/A2 integrado na Concessão Brisa, tutelada pelo IMT, I.P.
- IP7/A6 integrado na Concessão Brisa, tutelada pelo IMT, I.P.

Rede Nacional Complementar Concessionada

- IC11/A13 integrado na Concessão Brisa, tutelada pelo IMT, I.P.
- EN4

Estradas Nacionais Desclassificadas sob jurisdição IP

- EN251-1
- EN380

Estradas e Caminhos Municipais

- Acessos Locais

Rede Ferroviária

- Linha do Alentejo, Linha de Vendas Novas e Concordância de Bombel

0 500 m

Cartografia de Referência para elaboração da Carta Base : 1:10 000 (Extrato)
Cartografia Topográfica Vetorial com Nível de Detalhe 2 para o Município de Vendas Novas – 4 Temas
Propriedade: Câmara Municipal de Vendas Novas
Produção: SOCARTO - Sociedade de Levantamentos Topo – Cartográficos, Lda.
Processo de homologação nº 761 de 18-01-2022
Entidade responsável pela homologação: DGT
Sistema de referência:
Planimétrico: PT-TM06/ETRS89
Altimétrico: Datum Altimétrico - Marégrafo de Cascais
Exatidão Posicional Planimétrica: 1,50 m
Exatidão Posicional Planimétrica Altimétrica: 1,70 m
CAOP, DGT 2023.
Ortofotomapa
Título: Cobertura Regular de Ortofotografia Aérea de 25 cm do ano de 2018
Identificador: PT_DGT_CROA25_2018
Títulos Alternativos: CROA25_2018,
Data de Referência - Publicação: 2018-02-18
Data de Referência - Revisão: 2018-05-22

EMPRESA

RR-Planning, Lda.
Av. Gomes Freire, n.º 18
2760 – 066 Caxias | PORTUGAL
T +351 218 258 892
E geral@rrplanning.pt

CLIENTE

CÂMARA MUNICIPAL DE VENDAS NOVAS

vendas novas
era uma vez uma princesa...

TÍTULO DO PROJETO

REVISÃO DO PLANO DIRETOR MUNICIPAL

TÍTULO DA PLANTA

PLANTA DA REN BRUTA

	NOME	DATA
PROJ.	ARESTA - projetos, consultoria e formação, lda	31-07-2024
DES.	DAVID SANTOS	31-07-2024
VERIF.	ANA RITA FERREIRA	31-07-2024
APROV.	ROMANA ROCHA	31-07-2024

FASE: 03 DP
PLANTA N.º: P21
ESCALA: 1:10 000
REV.:
SISTEMA DE REFERÊNCIA: **EPSG: 3763 (PT-TM06/ETRS89)**
FORMATO: A0 - 1189 x 841
FICHEIRO: P075_PDM_F3_DP_P21_REN_Bruta.aprx
FOLHA: 4 de 6


-42739
-38739
-113550
-117550
Município
de Montijo
Município
de Palmela
Município de
Montemor-o-Novo
Pirolita
Gezeros
Picarras
Monte das
Piçarras
Picarras
Besteiros
BESTEIROS
94,28
Monte Novo
MIRA-VENTOS
64,39
A13
A2
Moinho Novo
Landeira
NICOLAU
77,40
Nicolau
do Meio
Nicolau
de Baixo
Nicolau
de Cima
Nicolaus
Malada do
Maçanedo
Maçanedo

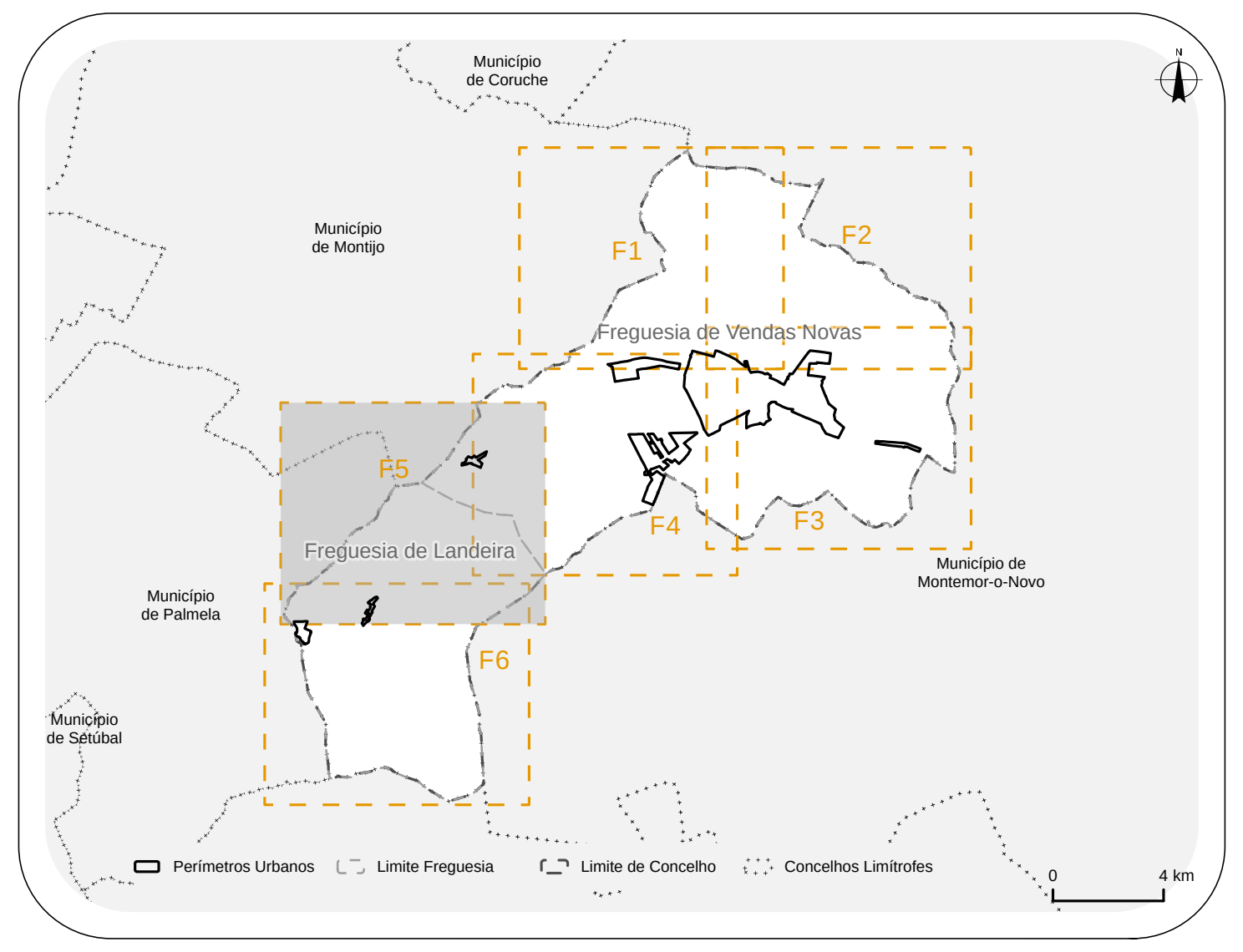
Município
de Coruche
Município
de Montijo
F1
F2
F3
F4
F5
F6
Freguesia de Vendas Novas
Freguesia de Landeira
Município
de Palmela
Município
de Setúbal
Município de
Montemor-o-Novo
Perímetros Urbanos
Limite Freguesia
Limite de Concelho
Concelhos Limítrofes
0
4 km
N

Área de Intervenção do Plano

Limite do Município de Vendas Novas

Perímetros urbanos

▭

Reserva Ecológica Nacional

Áreas relevantes para a sustentabilidade do ciclo hidrológico terrestre

Cursos de água e respetivos Leitos e margens

- Cursos de água - Leito (linha)
- Cursos de água - Leito cujo escoamento não se realiza a céu aberto (linha)
- Cursos de água - Leito (polígono)
- Cursos de água - Margem

Albufeiras que contribuam para a conectividade e coerência ecológica da REN, bem como os respetivos leitos, margens e faixas de proteção

- Albufeiras - Leito
- Albufeiras - Margem
- Albufeiras - Faixa de proteção

Áreas estratégicas de infiltração, proteção e recarga de aquíferos

▨

Áreas de prevenção de riscos naturais

Zonas ameaçadas pelas cheias

▨

Áreas de elevado risco de erosão hídrica do solo

▨

Áreas de instabilidade de vertentes

▨

Base

Referências Administrativas

- Limite da Freguesia
- Concelhos Limítrofes

Referências Topográficas

- Marcos Geodésicos
- Curva de Nível Mestra
- Curva de Nível Secundária

Restante Rede Hidrográfica

- Linhas de água
- Planos de água

Rede Rodoviária e Ferroviária

Rede Rodoviária

Rede Nacional Fundamental Concessionada

- IP1/A2 integrado na Concessão Brisa, tutelada pelo IMT, I.P.
- IP7/A6 integrado na Concessão Brisa, tutelada pelo IMT, I.P.

Rede Nacional Complementar Concessionada

- IC11/A13 integrado na Concessão Brisa, tutelada pelo IMT, I.P.
- EN4

Estradas Nacionais Desclassificadas sob jurisdição IP

- EN251-1
- EN380

Estradas e Caminhos Municipais

- Acessos Locais

Rede Ferroviária

- Linha do Alentejo, Linha de Vendas Novas e Concordância de Bombel

0 500 m

Cartografia de Referência para elaboração da Carta Base : 1:10 000 (Extrato)
Cartografia Topográfica Vetorial com Nível de Detalhe 2 para o Município de Vendas Novas – 4 Temas
Propriedade: Câmara Municipal de Vendas Novas
Produção: SOCARTO - Sociedade de Levantamentos Topo – Cartográficos, Lda.
Processo de homologação nº 761 de 18-01-2022
Entidade responsável pela homologação: DGT
Sistema de referência:
Planimétrico: PT-TM06/ETRS89
Altimétrico: Datum Altimétrico - Marégrafo de Cascais
Exatidão Posicional Planimétrica: 1,50 m
Exatidão Posicional Planimétrica Altimétrica: 1,70 m
CAOP, DGT 2023.
Ortofotomapa
Título: Cobertura Regular de Ortofotografia Aérea de 25 cm do ano de 2018
Identificador: PT_DGT_CROA25_2018
Títulos Alternativos: CROA25_2018,
Data de Referência - Publicação: 2018-02-18
Data de Referência - Revisão: 2018-05-22

EMPRESA

RR-Planning, Lda.
Av. Gomes Freire, n.º 18
2760 – 066 Caxias | PORTUGAL
T +351 218 258 892
E geral@rrplanning.pt

CLIENTE
CÂMARA MUNICIPAL DE VENDAS NOVAS

TÍTULO DO PROJETO
REVISÃO DO PLANO DIRETOR MUNICIPAL

TÍTULO DA PLANTA
PLANTA DA REN BRUTA

	NOME	DATA
PROJ.	ARESTA - projetos, consultoria e formação, lda	31-07-2024
DES.	DAVID SANTOS	31-07-2024
VERIF.	ANA RITA FERREIRA	31-07-2024
APROV.	ROMANA ROCHA	31-07-2024

FASE: 03 DP
PLANTA N.º: P21
ESCALA: 1:10 000
REV.:
SISTEMA DE REFERÊNCIA: **EPSG: 3763 (PT-TM06/ETRS89)**
FORMATO: A0 - 1189 x 841
FICHEIRO: P075_PDM_F3_DP_P21_REN_Bruta.aprx
FOLHA: 5 de 6


-42739
-38739
-117550
-121550
Nicolaus
Landeira
Município de Palmela
Município de Montemor-o-Novo
Município de Alcácer do Sal

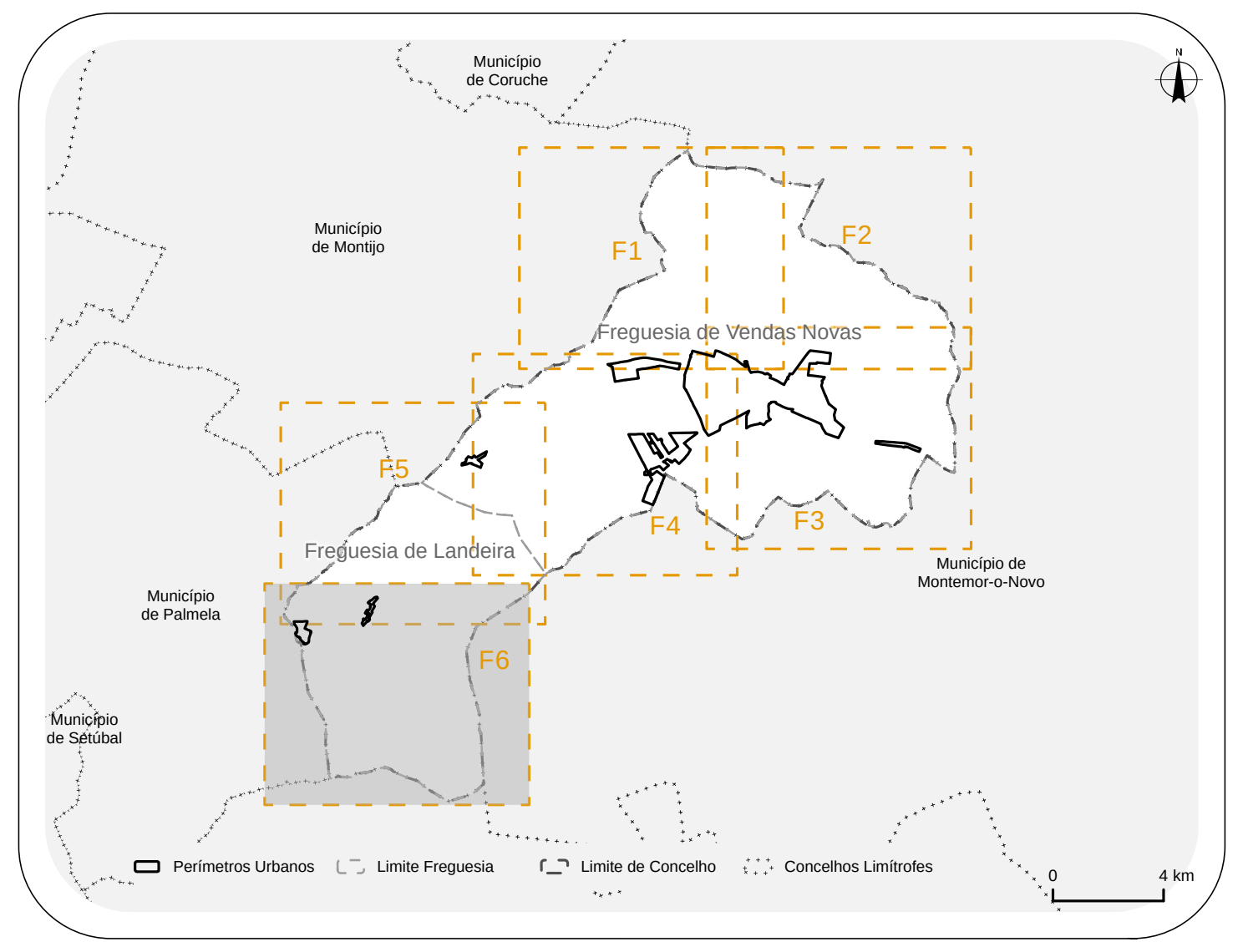
Município de Coruche
Município de Montijo
F1
F2
Freguesia de Vendas Novas
F5
F4
F3
Freguesia de Landeira
Município de Palmela
Município de Montemor-o-Novo
F6
Município de Setúbal
Perímetros Urbanos
Limite Freguesia
Limite de Concelho
Concelhos Limítrofes
0
4 km

Área de Intervenção do Plano

Limite do Município de Vendas Novas

Perímetros urbanos

▭

Reserva Ecológica Nacional

Áreas relevantes para a sustentabilidade do ciclo hidrológico terrestre

Cursos de água e respetivos Leitos e margens

- Cursos de água - Leito (linha)
- Cursos de água - Leito cujo escoamento não se realiza a céu aberto (linha)
- Cursos de água - Leito (polígono)
- ▨ Cursos de água - Margem

Albufeiras que contribuam para a conectividade e coerência ecológica da REN, bem como os respetivos leitos, margens e faixas de proteção

- Albufeiras - Leito
- ▨ Albufeiras - Margem
- Albufeiras - Faixa de proteção

Áreas estratégicas de infiltração, proteção e recarga de aquíferos

▨

Áreas de prevenção de riscos naturais

Zonas ameaçadas pelas cheias

▨

Áreas de elevado risco de erosão hídrica do solo

▨

Áreas de instabilidade de vertentes

▨

Base

Referências Administrativas

- Limite da Freguesia
- Concelhos Limítrofes

Referências Topográficas

- Marcos Geodésicos
- Curva de Nível Mestra
- Curva de Nível Secundária

Restante Rede Hidrográfica

- Linhas de água
- Planos de água

Rede Rodoviária e Ferroviária

Rede Rodoviária

Rede Nacional Fundamental Concessionada

- IP1/A2 integrado na Concessão Brisa, tutelada pelo IMT, I.P.
- IP7/A6 integrado na Concessão Brisa, tutelada pelo IMT, I.P.

Rede Nacional Complementar Concessionada

- IC11/A13 integrado na Concessão Brisa, tutelada pelo IMT, I.P.
- EN4

Estradas Nacionais Desclassificadas sob jurisdição IP

- EN251-1
- EN380

Estradas e Caminhos Municipais

- Acessos Locais

Rede Ferroviária

- Linha do Alentejo, Linha de Vendas Novas e Concordância de Bombel

0 500 m

Cartografia de Referência para elaboração da Carta Base : 1:10 000 (Extrato)
Cartografia Topográfica Vetorial com Nível de Detalhe 2 para o Município de Vendas Novas – 4 Temas
Propriedade: Câmara Municipal de Vendas Novas
Produção: SOCARTO - Sociedade de Levantamentos Topo – Cartográficos, Lda.
Processo de homologação nº 761 de 18-01-2022
Entidade responsável pela homologação: DGT
Sistema de referência:
Planimétrico: PT-TM06/ETRS89
Altimétrico: Datum Altimétrico - Marégrafo de Cascais
Exatidão Posicional Planimétrica: 1,50 m
Exatidão Posicional Planimétrica Altimétrica: 1,70 m
CAOP, DGT 2023.
Ortofotomapa
Título: Cobertura Regular de Ortofotografia Aérea de 25 cm do ano de 2018
Identificador: PT_DGT_CROA25_2018
Títulos Alternativos: CROA25_2018,
Data de Referência - Publicação: 2018-02-18
Data de Referência - Revisão: 2018-05-22

EMPRESA

RR-Planning, Lda.
Av. Gomes Freire, n.º 18
2760 – 066 Caxias | PORTUGAL
T +351 218 258 892
E geral@rrplanning.pt

CLIENTE
CÂMARA MUNICIPAL DE VENDAS NOVAS

TÍTULO DO PROJETO
REVISÃO DO PLANO DIRETOR MUNICIPAL

TÍTULO DA PLANTA
PLANTA DA REN BRUTA

	NOME	DATA
PROJ.	ARESTA - projetos, consultoria e formação, lda	31-07-2024
DES.	DAVID SANTOS	31-07-2024
VERIF.	ANA RITA FERREIRA	31-07-2024
APROV.	ROMANA ROCHA	31-07-2024

FASE 03 DP	PLANTA N.º P21	
ESCALA 1:10 000		REV.
SISTEMA DE REFERÊNCIA **EPSG: 3763 (PT-TM06/ETRS89)**		
FORMATO A0 - 1189 x 841	FICHEIRO P075_PDM_F3_DP_P21_REN_Bruta.aprx	FOLHA 6 de 6