














VENDAS NOVAS

MUNICÍPIO

DIVISÃO DE AMBIENTE E PLANEAMENTO
Secção de Gestão Territorial

PROPOSTA DA ÁREA DE REABILITAÇÃO URBANA DE PIÇARRAS

- | | |
|--|--|
|  Proposta de Perímetro da ARU de Piçarras |  Via Férrea |
|  Barreira |  Limite Vias rodoviárias |
|  Curso de água |  Água Lentica |
|  Curva de Nivel |  Concelho de Vendas Novas |
|  Fronteira Terra-Água |  Construções |
|  Linha de Quebra | |

Escala:

1:2 000

Autor:

Data:

11/02/2025 11:54

Base Cartográfica:

Maxar, Microsoft

Sistema de Referência:

Name: ETRS 1989 Portugal TM06
 PCS: ETRS 1989 Portugal TM06
 GCS: GCS ETRS 1989
 Datum: ETRS 1989